









# 🔹 Légendes des cartes des bassins versants

## | Présentation du bassin versant







-  Réseau structurant avec sens d'écoulement
-  Communes du Grand Lyon
-  Communes hors Grand Lyon collectées totalement
-  Communes hors Grand Lyon collectées partiellement
-  Apports extérieurs d'eaux usées
-  Réseau des communes extérieures collectées par le Grand Lyon

## | Contexte urbain




### Zonage PLU

-  Zone d'urbanisation actuelle
-  Zone industrielle actuelle




## | Contexte environnemental

-  SAGE : nappe de l'Est lyonnais
-  Natura 2000 (2009)
-  Zones de ruissellement
-  Zones de risques d'inondation
-  Aire d'alimentation des captages
-  Captage eau potable




### Périmètres de protection des captages d'eau potable

-  Protection immédiate
-  Protection rapprochée
-  Protection éloignée

### Échéance du bon état écologique des masses d'eau



-  2015
-  2021
-  2027

## | Système d'assainissement



-  Station de relèvement
-  Bassin d'infiltration
-  Bassin de rétention

### Autosurveillance : points de mesure permanents

C : collecteur ; DO : déversoir ; a : amont ; c : conservé ; d : déversé

-  Point de mesure existant
-  Point de mesure en projet

### Zones d'assainissement











-  Collectif
-  Non collectif

### Zonage séparatif (réseaux eaux usées et eaux pluviales séparés)

(Étude SOGREAH et service études direction de l'eau)

-  Actuel
-  Futur

## | Éléments communs aux différentes cartes

-  Prairie
-  Toponymie
-  Bassin versant de la station de traitement des eaux usées (contour Grand Lyon)
-  Cours d'eau principal
-  Cours d'eau secondaire
-  Station de traitement des eaux usées
-  Bassin de rétention ou d'infiltration
-  Déversoir d'orage
-  Station de relèvement
-  Réseau d'assainissement