Rando nature du Grand Lyon

Au Bois Rozet | Cailloux-sur-Fontaines

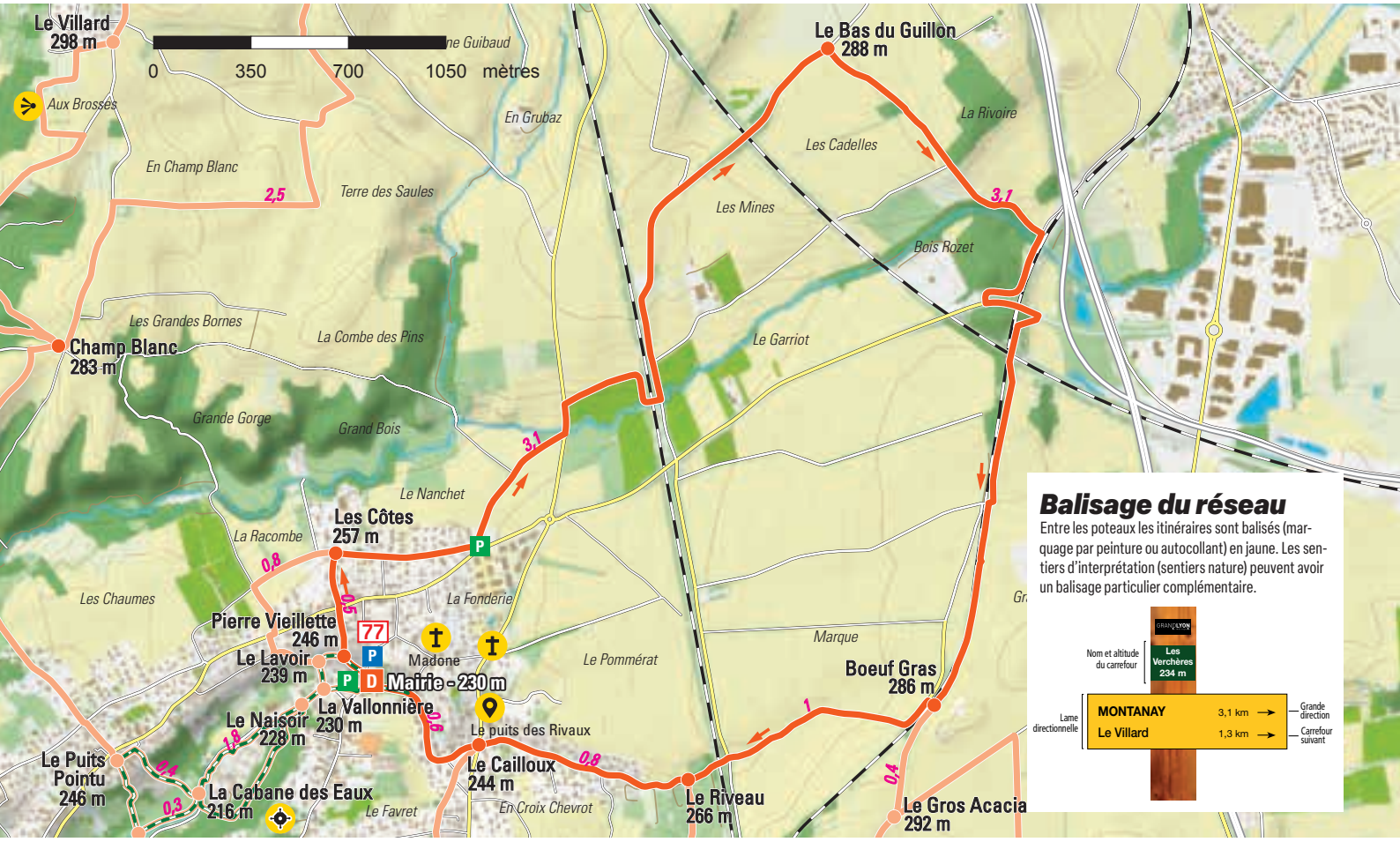

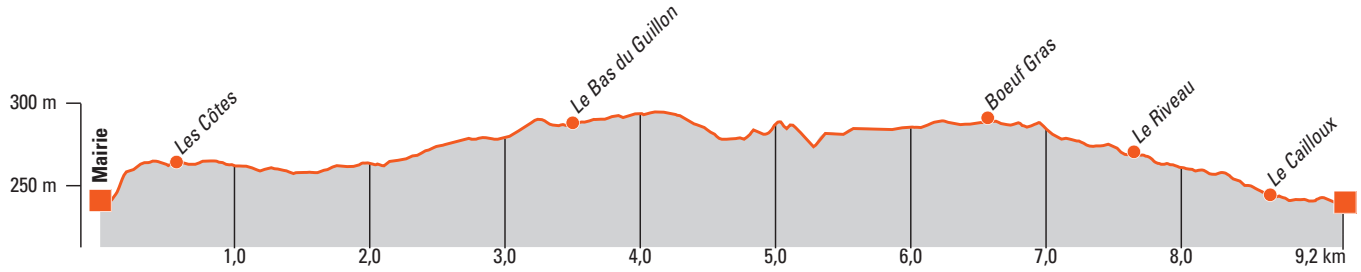

Distance : 9,2 km | **Durée :** 2 h 20 | **Dénivelé :** 74 m
Point de départ : Cailloux-sur- Fontaines - Mairie | BUS **Ligne TCL** : 77 | **Arrêt :** Cailloux Mairie

Au Bois Rozet

Cette balade champêtre aux confins de la Dombes vous donne l'occasion de découvrir le Bois Rozet et le ruisseau des Échets, relié à un marais de 80 hectares.

Un peu d'histoire. Autonome depuis la Révolution, la commune de Cailloux-sur-Fontaines, s'est d'abord appelée Notre-Dame-de-Fontaines, puis Cailloux-la-Montagne pendant la Révolution. Cailloux-sur-Fontaines présente un patrimoine historique typique des villages du Val de Saône; votre balade sera ainsi jalonnée de vieux puits, de croix plusieurs fois centenaires, d'anciens moulins à grains et à huile, d'une église dont le clocher porte la croix de Savoie (témoin de l'appartenance du bourg à ce duché jusqu'au XVIe siècle) et du château du Noailleux.

Les chemins ruraux, un patrimoine à préserver

Les chemins ruraux ont été classés au Plan Départemental-Métropolitain des Itinéraires de Promenade et de Randonnée (PDMIPR). Ce classement les protège et leur évitera de disparaitre au fil du temps sous la nature ou d'être fermés par des clôtures. Il garantit à tous les amoureux de la nature un accès autorisé, sécurisé, et balisé. Mais attention, ces sentiers sont parfois privés : le respect de ces lieux est donc primordial.

MÉTROPOLE GRAND LYON

Rando nature du Grand Lyon
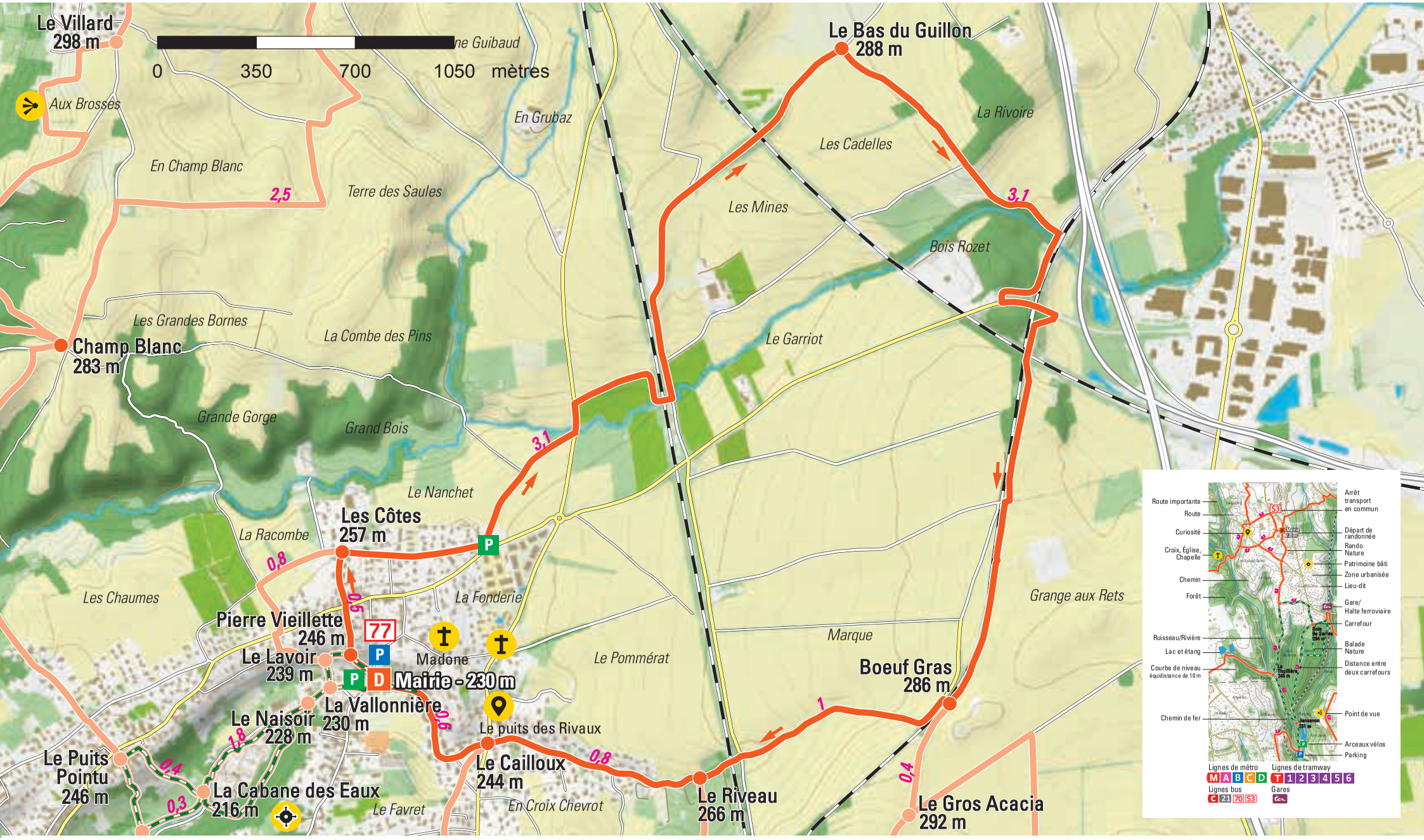
Au Bois Rozet | Cailloux-sur-Fontaines