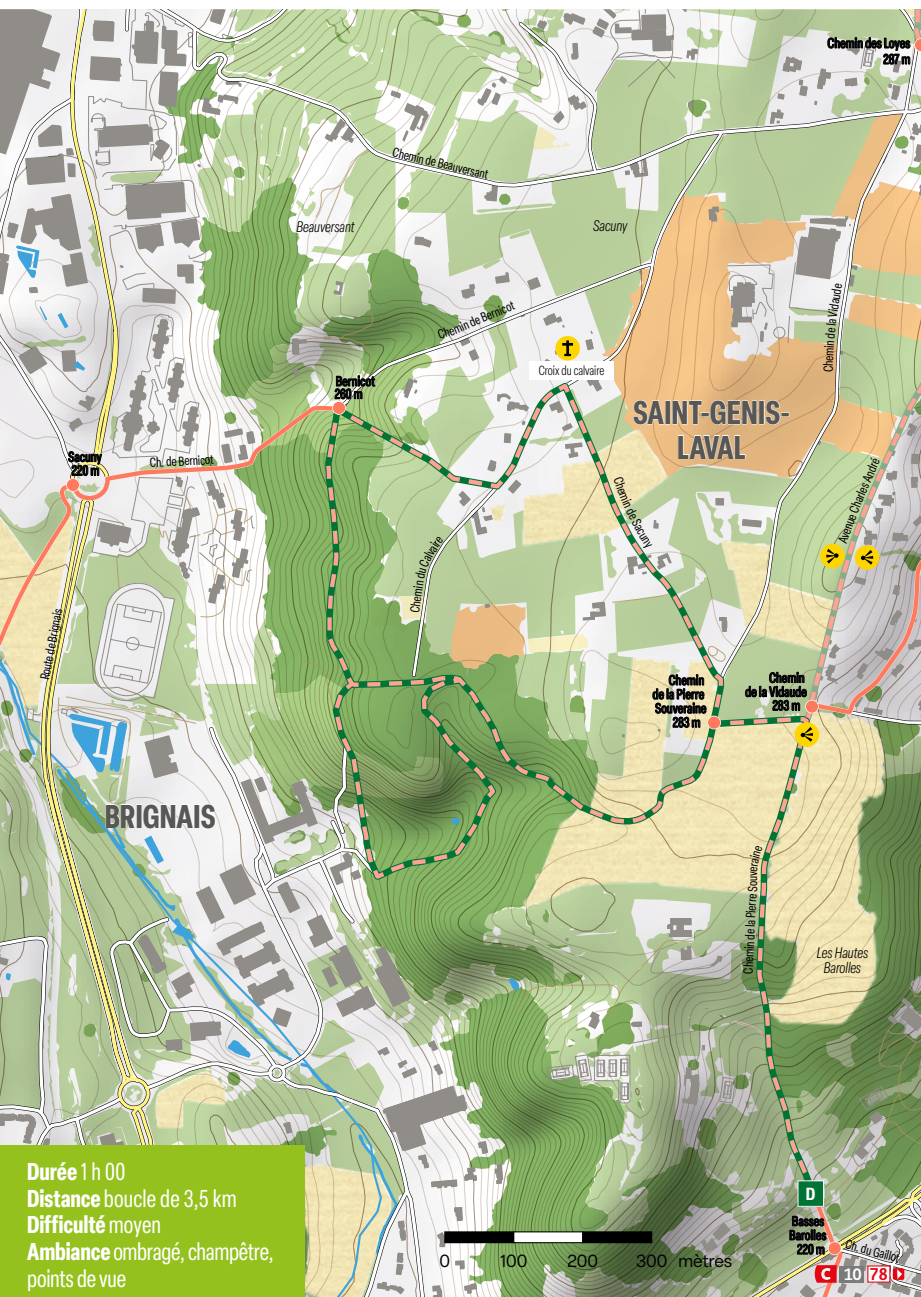


Balade nature du Grand Lyon

Sacuny



Durée 1 h 00
Distance boucle de 3,5 km
Difficulté moyen
Ambiance ombragé, champêtre, points de vue

Une promenade pittoresque entre prairies et vergers.

Découvrez le plateau agricole de Sacuny, qui allie traversée des champs et points de vue sur les monts du Lyonnais.

Situé entre Saint-Genis-Laval et Brignais, ce sentier de 3,5 km comporte plusieurs facettes. Empruntez d'abord un chemin protégé par une haie en forme de tonnelle, traversez ensuite un charmant hameau dont les fermes en pisé ont résisté au temps, puis parcourez un sous-bois ombragé, refuge des oiseaux. Le circuit offre enfin une jolie vue sur les monts du Lyonnais. Si vous souhaitez prolonger la promenade vers le sentier du Pressin, vous pourrez démarrer au fort de Côte Lorette!

Comment y aller ?

En bus : Pour le départ chemin de la Pierre Souveraine : ligne C10 ou 78 jusqu'à l'arrêt « Bois des Chênes », puis prendre la rue du Gaillot et le chemin du Gaillot. Attention : le stationnement n'est pas autorisé sur le plateau. Privilégiez les parkings du Fort Côte Lorette ou allée Paul Frantz à 600m du lieu de départ de cette balade.

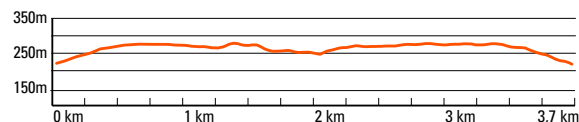
Le saviez-vous ?

Genis - ou Genest - est le comédien qui donna son nom à la commune, après avoir été martyrisé par les Romains. Au 13^e siècle, on lui ajouta « de la vallée » qui devint « Laval ». L'occupation de la ville par les Romains a laissé quelques vestiges, comme l'aqueduc du Gier toujours visible dans la vallée du Garon. Plus tard, au Moyen-Âge, une des batailles décisives de la Guerre de cent ans eut lieu à Brignais.

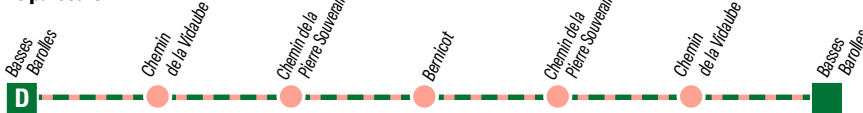
POINTS DE DÉPART

- Chemin de la Pierre Souveraine, Saint-Genis-Laval.

PROFIL DE LA BALADE



Le parcours :



LES CHEMINS RURAUX, UN PATRIMOINE À PRÉSERVER

Les chemins ruraux ont été classés au Plan Départemental-Métropolitain des Itinéraires de Promenade et de Randonnée (PDMIPR). Ce classement les protège et leur évitera de disparaître au fil du temps sous la nature ou d'être fermés par des clôtures. Il garantit à tous les amoureux de la nature un accès autorisé, sécurisé, et balisé. Mais attention, ces sentiers sont parfois privés : le respect de ces lieux est donc primordial.

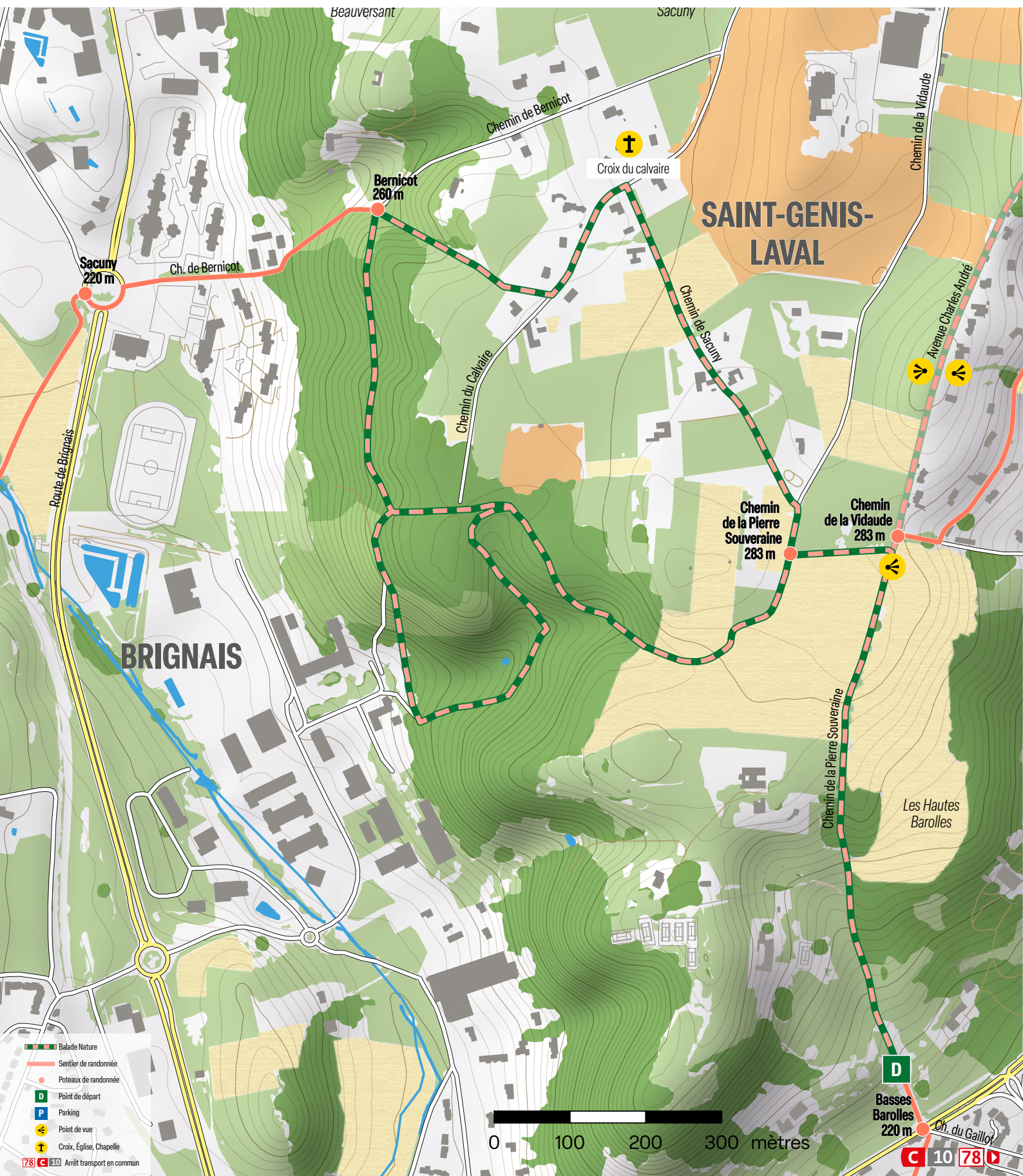
BALISAGE DU RÉSEAU

Les sentiers de randonnée sont balisés par des poteaux tels que ci-contre. Entre les poteaux les itinéraires sont marqués par peinture ou autocollant en jaune.

Nom et altitude du carrefour	Fontville 274 m
Lame directionnelle	ÉCULLY 2,8 km → Grande direction
	Cinq Chemins 0,5 km → Carrefour suivant

Balade nature du Grand Lyon

Sacuny



MÉTROPOLE

GRAND LYON