

Communauté urbaine de Lyon

Archives du Grand Lyon

# ARCHIVES DU SERVICE ESPACE PUBLIC (SEP)

1968-2010



la métropole  
**GRAND LYON**

Répertoire méthodique détaillé

2020

Répertoire méthodique détaillé établi par  
Aurélien CATIN

Sous la direction de Thibaud VIGNERESSE,  
Responsable de l'équipe Conseil et Traitement

Et

Philippe GRANDJEAN,  
Responsable de l'unité Archives de la Communauté urbaine de Lyon.

Lyon

5<sup>ème</sup> édition – Septembre 2020

N° de réf. de l'instrument de recherche : 0001IR024

Illustration de couverture : Projet pour la place Antonin Poncet, s.d. (cote : 3977 WM 044)

## Table des matières

<b>INTRODUCTION</b> .....	<b>8</b>
GESTION DE L'ESPACE PUBLIC : NAISSANCE D'UNE POLITIQUE .....	9
Domaine public, espace citoyen .....	9
L'espace public dans les années 1990 : de Barcelone à Lyon .....	10
Les rouages d'un service novateur .....	11
La fin d'un service, la pérennité d'une politique .....	12
PRESENTATION DU FONDS .....	14
Modalités d'entrée, présentation générale du fonds .....	14
Intérêt du fonds .....	14
Classement .....	15
Tris et éliminations .....	16
Accroissement .....	17
Conditions d'accès et d'exploitation .....	17
BIBLIOGRAPHIE INDICATIVE .....	19
SOURCES COMPLEMENTAIRES DANS LES ARCHIVES COMMUNAUTAIRES .....	20
Sur le Service Espace Public .....	20
Sur le thème des espaces publics .....	20
À voir également .....	20
<b>REPERTOIRE</b> .....	<b>22</b>
FONCTIONNEMENT DU SERVICE .....	23
GESTION DU DOMAINE PUBLIC FLUVIAL .....	25
AMENAGEMENT SUR DES TERRITOIRES COMMUNAUX MULTIPLES .....	27
Communes de Couzon-au-Mont-d'Or et Saint-Romain-aux-Monts-d'Or .....	27
Halte fluviale .....	27
Communes de Décines-Charpieu, Jonage, Meyzieu, Vaulx-en-Velin et Villeurbanne .....	28
Anneau Bleu - Berges du canal de Jonage .....	28
Commune de Lyon - 3 <sup>ème</sup> et 7 <sup>ème</sup> arrondissements .....	29
Place Aristide Briand .....	29
Places Jutard et Raspail - Fosse aux Ours .....	29
Commune de Lyon - 3 <sup>ème</sup> , 6 <sup>ème</sup> et 7 <sup>ème</sup> arrondissements .....	33
Berges du Rhône - Bas-ports de la rive gauche .....	33
Communes de Solaize, Sérézin-du-Rhône et Ternay .....	40
Île de la Table Ronde .....	40
Territoire communautaire .....	41
Mobilier urbain .....	41
AMENAGEMENTS EN COMMUNES .....	42
Commune de Bron .....	42
Espace Roosevelt .....	42
Commune de Charly .....	42
Place de la Mairie .....	42
Commune de Chassieu .....	44
Place Franklin Roosevelt, rue de la République .....	44
Commune de Curis-au-Mont-d'Or .....	46
Halte fluviale .....	46

Commune de Dardilly .....	47
Hélistation .....	47
Place de l'Église .....	47
Commune de Décines-Charpieu.....	48
Place Henri Barbusse.....	48
Commune d'Écully.....	49
Place de la Libération, place de l'Appel du 18 juin.....	49
Commune de Feyzin .....	50
Place Claudius Bery .....	50
Commune de Fontaines-Saint-Martin .....	50
Place Jean Moulin .....	50
Commune de Fontaines-sur-Saône.....	51
Halte fluviale.....	51
Place Carnot .....	52
Commune de Francheville.....	53
Place du Bourg, rue de la Mairie .....	53
Commune de Jonage .....	54
Centre Bourg - Place De Gaulle, rue Nationale, boulevard Pradel.....	54
Commune de La-Tour-de-Salvagny.....	56
Place du marché .....	56
Commune de Limonest .....	58
Centre Bourg .....	58
Commune de Lyon - 1 <sup>er</sup> arrondissement.....	59
Quai de la Pêcherie.....	59
Place de la Comédie .....	59
Place Louis Pradel, place Tolozan .....	60
Place des Terreaux .....	61
Montée de la Grande Côte .....	66
Rue René Leynaud (anciennement rue Vieille Monnaie).....	70
Commune de Lyon - 2 <sup>ème</sup> arrondissement .....	70
Axe Nord-Sud.....	70
Centre Presqu'île.....	71
Espace République .....	71
Place Antonin Poncet .....	72
Place Bellecour .....	73
Place Gailleton .....	73
Place des Jacobins .....	74
Quai Rambaud .....	74
Quai Saint-Antoine .....	75
Quai Tilsitt .....	75
Commune de Lyon - 3 <sup>ème</sup> arrondissement .....	76
Place Bir Hakeim.....	76
Place Voltaire .....	77
Espace Dauphiné.....	78
Espace Moncey-Saint-Jacques .....	80
Commune de Lyon - 5 <sup>ème</sup> arrondissement .....	82

Place de Trion .....	82
Place Saint-Irénée.....	82
Quartier Saint-Georges .....	83
Parc des Hauteurs.....	86
Commune de Lyon - 6 <sup>ème</sup> arrondissement .....	93
Quartier des Brotteaux- Avenue Général Brosset.....	93
Commune de Lyon - 7 <sup>ème</sup> arrondissement .....	93
Square Professeur Galtier .....	93
Parvis de l'église Saint-Louis.....	94
Place Docteurs Charles et Christophe Mérieux (ancienne Place Antonin Perrin).....	94
Quartier de Gerland.....	95
Parvis René Descartes (ENS Lettres) .....	95
Parc de Gerland .....	98
Commune de Lyon - 8 <sup>ème</sup> arrondissement .....	105
Quartier Langlet-Santy .....	105
Quartier des États-Unis .....	106
Espace Bachut .....	107
Commune de Lyon - 9 <sup>ème</sup> arrondissement .....	108
Place Valmy .....	108
Quai Raoul Carrié.....	108
Commune de Marcy-l'Etoile.....	109
Centre-Ville .....	109
Commune de Mions .....	111
Quartier des Brosses.....	111
Commune de Neuville-sur-Saône.....	111
Halte fluviale.....	111
Commune d'Oullins .....	113
Place Claude Jordery .....	113
Place Roger Salengro (ou place de la Mairie) .....	113
Quartier Narcisse Bertholey - Rotonde des Écoles.....	114
Rue Orsel, square de la Résistance .....	114
Commune de Pierre-Bénite .....	115
Place Jean Jaurès.....	115
Place de la Paix.....	115
Commune de Poleymieux-au-Mont-d'Or.....	117
Place de la Mairie.....	117
Commune de Rillieux-la-Pape .....	117
Place du Maréchal Juin .....	117
Cœur de Vancia .....	117
Commune de Rochetaillée-sur-Saône.....	118
Place Fernand Lacroix.....	118
Halte fluviale.....	119
Commune de Saint-Fons.....	120
Places Roger Salengro et des Quatre Chemins .....	120
Commune de Saint-Genis-Laval.....	121
Places Jaboulay et Joffre .....	121

Commune de Saint-Genis-Les-Ollières .....	122
Place Charles De Gaulle .....	122
Commune de Saint-Germain-au-Mont-D'or .....	122
Halte fluviale.....	123
Commune de Saint-Priest.....	123
Quartier Champ-du-Pont - Golf.....	123
Quartier Bel-air .....	123
Place Fernand Buisson, rue Henri Maréchal .....	124
Commune de Saint-Romain-au-Mont-d'Or .....	126
Espaces extérieurs de la ZAC du nouveau Bourg .....	126
Commune de Sainte-Foy-lès-Lyon .....	126
Place François Millou .....	126
Commune de Solaize .....	127
Place de la Mairie.....	127
Commune de Vénissieux.....	128
Espaces extérieurs de la ZAC du vieux Bourg (Îlot B) .....	128
Places Léon Sublet et Henri Barbusse .....	128
Quartier des Minguettes - Place du Marché.....	130
Quartier de la Darnaise .....	131
Commune de Vernaison .....	134
Place du 11 novembre 1918 et du 8 mai 1945 .....	135
Commune de Villeurbanne .....	135
Avenue Henri Barbusse.....	135
Place Lazare Goujon.....	135
<b>ANNEXES .....</b>	<b>139</b>
Liste des versements composant le répertoire .....	140
Sigles.....	142
Table des illustrations .....	143

# INTRODUCTION



Le présent répertoire offre une description du fonds d'archives du service espace public de la communauté urbaine de Lyon.

## GESTION DE L'ESPACE PUBLIC : NAISSANCE D'UNE POLITIQUE

Le Service Espace Public de la Communauté urbaine de Lyon est créé en 1990, sous la présidence de Michel Noir. Pour l'ancien maire de Lyon, « *la ville est faite pour l'Homme, pour favoriser la rencontre avec l'autre*<sup>1</sup>. » À partir de cette croyance, qui pour l'époque n'est pas évidente, l'usager va être placé au cœur des enjeux du développement urbain. Pendant près de vingt ans, la métropole rhodanienne va servir de modèle à plusieurs villes françaises, en adoptant une politique des espaces publics ambitieuse et pertinente. Elle va redéfinir et requalifier son paysage pour « *créer une manière d'être ensemble*<sup>2</sup>. »

### DOMAINE PUBLIC, ESPACE CITOYEN

La croissance des villes n'est pas forcément le signe d'une évolution cohérente. Au XIX<sup>e</sup> siècle, au moment où explosent la plupart des métropoles européennes, les pouvoirs en place et les autorités compétentes n'ont pas toujours conscience de la complexité du fait urbain. La Révolution Industrielle coïncide avec la montée des valeurs individuelles, et la sphère privée s'impose au détriment du domaine public. L'espace extérieur abandonne sa fonction symbolique et la ville est pensée en termes d'habitat et d'infrastructures, dans une logique sectorielle préjudiciable à sa cohésion.

D'une manière schématique, ce procédé prévaut jusqu'aux années 1980. Le travail est compartimenté en fonction des compétences techniques, et les différents aspects de l'espace public sont réalisés sans véritable souci de concertation. En clair, les corps de métiers interviennent indépendamment les uns des autres : les spécialistes de la voirie s'occupent de la route, les jardiniers des espaces verts, et l'architecte se concentre sur la façade de l'immeuble qu'il a conçu. Bien-sûr, cette logique rend l'espace difficilement utilisable à des usages multiples et débouche sur des problèmes esthétiques, mais surtout sociaux et économiques. Le point de vue de l'usager est laissé de côté dans un souci d'efficacité.

---

<sup>1</sup> H. CHABERT (sous la dir. de), *Espaces publics, espaces de vie... les réponses lyonnaises*, Lyon, éditions Horvath, 1993, p. 5.

<sup>2</sup> H. CHABERT (sous la dir. de), *ibid*, p. 5.

Les espaces publics sont pourtant un vecteur de lien social, et l'on considère de nos jours qu'ils possèdent un poids et une incidence notable sur la vie des citoyens. Il ne s'agit pas de simples espaces collectifs, comme les pieds d'immeubles, prisés des communautés de voisinage, mais de lieux ouverts au public, et plus encore, aux citoyens. Ils sont des aires de croisement, de mouvement, où l'on se confronte régulièrement à l'inconnu. Les espaces publics sont en fait des lieux de passage : rues, places, marchés, voire galeries commerciales.

Dans son acception philosophique, et symbolique, le domaine public est le creuset du débat et de la discussion. C'est un espace qui relie et qui sépare à la fois, dans lequel peut se déployer une partie du processus démocratique. Il joue donc un rôle important dans ce qu'il convient d'appeler l'*éducation publique*<sup>3</sup> des citoyens : respect de l'autre, capacité à jouer et à tenir son rôle, et aptitude à recevoir la différence. Il en va de même pour l'espace plus matériel de la ville, qui doit contribuer à la cohésion de la communauté.

Il est pourtant certain qu'il ne suffit pas d'imaginer une agora pour créer du lien entre ses habitants et résoudre les problèmes de la cité. Il faut travailler en profondeur, et instaurer une culture des espaces publics capable d'intégrer toute leur complexité.

## L'ESPACE PUBLIC DANS LES ANNÉES 1990 : DE BARCELONE À LYON

C'est au cours des années quatre-vingt qu'émerge la notion d'espace public dans le domaine de l'urbanisme. Les termes « aménagement », « développement social », ou encore « paysage », prennent une nouvelle dimension et influent sur la conception de la ville. Barcelone, la première, se lance dans une politique d'agglomération cohérente et à grande échelle. Elle fait alors figure de fer de lance et intrigue ses voisines européennes. À Lyon, des chercheurs en sciences humaines commencent à s'intéresser aux rapports entre vie privée et vie publique. Dans un contexte social agité, l'apport des universitaires entraîne les pouvoirs politiques à penser en terme de planification urbaine.

Évidemment, cette réflexion ne se fonde pas *ex nihilo*, puisque le réinvestissement de la ville au profit des piétons avait déjà débuté dans les années soixante-dix. À ce moment pourtant, les projets de rénovation urbaine se limitaient à une approche décorative et prestigieuse, comme ce fut le cas pour la restauration du Vieux Lyon<sup>4</sup>. En 1989, quand Michel Noir devient président de la

---

<sup>3</sup> Agence d'urbanisme de Lyon, Espace public et citoyenneté. Rencontre et débat avec Caroline Foret. Compte rendu, 1996, p. 4.

<sup>4</sup> C. FORET, La création d'un service espace public au sein de la Communauté urbaine de Lyon (1990) : une initiative pionnière en France, Lyon, Millénaire 3, 2008, p. 3.

Communauté urbaine, l'idée que l'on se fait des espaces extérieurs est déjà plus aboutie. Son adjoint à l'urbanisme, Henry Chabert, s'empare de la problématique et en fait un point-clef du mandat. Il donne l'impulsion politique nécessaire à une intervention rapide sur les espaces publics, et prône la qualité urbaine dans le cadre d'un projet baptisé « Lyon 2010 ».

La Communauté urbaine adopte une ligne de conduite qui se résume à l'amélioration de la solidarité urbaine, passant par l'affirmation d'une équité de traitement entre les espaces centraux et les espaces périphériques. Il s'agit de créer un sentiment d'appartenance chez tous les habitants - et acteurs - de l'agglomération, et de briser les logiques sectorielles qui s'appliquent à l'espace public afin d'y substituer une maîtrise d'ouvrage forte et lisible. Cette quête implique une interdisciplinarité, qui prend en compte l'urbanisme, l'architecture, la technique, mais également l'histoire des lieux, leur sociologie et leur géographie.

En 1990, l'organigramme du Grand Lyon est refondu pour répondre aux ambitions des nouveaux décideurs. C'est ainsi qu'est formé le Service Espace Public, au sein du Département Développement Urbain (DDU). Son rôle est de « *proposer des scénarios de développement assurant la cohérence des politiques urbaines* », et d'exercer « *la maîtrise d'ouvrage des opérations d'urbanisme et des espaces publics*<sup>5</sup>. » Il est en somme le garant d'un nouvel esprit d'agglomération et le bras opérationnel du pouvoir exécutif. Il est vite amené à collaborer avec les services de la Voirie, du Développement Social Urbain, et avec les Urbanistes Territoriaux. Outre le cœur de son activité, il hérite de la gestion du domaine fluvial. C'est à ce titre qu'il réalise des haltes, des études pour les quais et rampes, et qu'il participe à l'élaboration du Plan Bleu.

## LES ROUAGES D'UN SERVICE NOVATEUR

Le SEP innove en ce sens qu'il tente de combler le fossé qui sépare la volonté politique des préoccupations techniques. Il condense pouvoirs et compétences pour agir vite et bien sur l'ensemble du territoire. En 1991, les structures de la Communauté urbaine se stabilisent et le nouveau service développe son action. Il dispose d'une équipe de 17 personnes pour un budget de 400 millions de francs sur cinq ans<sup>6</sup>. Au regard d'un service comme celui de la Voirie, ces chiffres demeurent plutôt modestes. C'est que la tâche du SEP, aussi importante soit-elle, est infiniment moins matérielle : en sa qualité de maître d'ouvrage, il doit guider les concepteurs dans leur compréhension de la ville, et définir un langage commun.

---

<sup>5</sup> C. FORET, *ibid*, p. 6.

<sup>6</sup> E. BOSSART, « Espaces publics : le Grand Lyon fait peau neuve », in *Projet Urbain*, n° 5, septembre 1995, p. 13.

Quelques mois après sa mise en place, plusieurs programmations sont à l'étude : la place de la Mairie à Solaize, l'avenue Henri Barbusse à Villeurbanne, ou encore la place Antonin Poncet, dans le deuxième arrondissement de Lyon. Le problème des espaces publics est abordé de front, et sans trop attendre. En 1995, pas moins de 130 opérations sont achevées ou en cours d'achèvement<sup>7</sup>. Un même soin est apporté aux arrondissements prestigieux de la ville-centre et aux petites communes périphériques. Cela passe par le respect de leur identité, par le choix du mobilier et des matériaux, et par une qualité sensiblement égale des différents concepteurs.

Pour assurer sa mission, le Service Espace Public suit un déroulé bien établi. Dans un premier temps, il procède à un état de l'existant pour comprendre le lieu sur lequel il intervient. Il s'agit d'une étape de réflexion à laquelle succède une phase de concertation, aboutissant au choix d'un maître d'œuvre. Les travaux sont préparés en amont, par un comité de suivi regroupant les responsables de différents services, communautaires et municipaux. Les élus eux-mêmes peuvent s'investir directement, sans délégation, au sein d'un organe comme le comité de pilotage<sup>8</sup>. Ce processus d'entente permet d'élaborer un programme et de concevoir l'opération d'aménagement en intégrant un maximum de paramètres.

Sur le terrain, un chef de projet fait office d'interlocuteur unique pour le concepteur, les services techniques et la concertation. Il assure le suivi de chantier et la coordination des travaux, prolongeant ainsi la maîtrise d'ouvrage du Service Espace Public. Quand l'opération est achevée, il est procédé à la réception des ouvrages, et plus occasionnellement à des tâches subsidiaires : travaux concomitants, mise en place d'une gestion unifiée, ou intégration des réseaux. Quel que soit l'ampleur des espaces publics concernés, la méthodologie est la même. Cette « normalisation » des opérations est l'aboutissement technique d'une réflexion formulée à la fin des années quatre-vingt.

#### LA FIN D'UN SERVICE, LA PÉRENNITÉ D'UNE POLITIQUE


En 2009, le Service Espace Public disparaît de l'organigramme du Grand Lyon, et son savoir-faire est redistribué au sein de nouveaux services. Cette suppression marque la fin d'une expérience initiée sous la présidence de Michel Noir, par la suite confirmée par Raymond Barre puis Gérard Collomb. L'action du SEP est pourtant loin d'être démentie, puisque la Direction de l'Aménagement la prolonge aujourd'hui. Ses acquis perdurent et sont complétés, comme en témoigne l'actuel projet de réaménagement des Rives de Saône.

---

<sup>7</sup> E. BOSSART, *ibid*, p. 12.

<sup>8</sup> J.-L. AZEMA, « L'expérience lyonnaise, la naissance d'une organisation », in J.-Y. TOUSSAINT, M. ZIMMERMANN (sous la dir. de), *User, observer, programmer et fabriquer l'espace public*, Lausanne, Presses polytechniques et universitaires romandes, 2001, p. 194.

En vingt ans, l'agglomération lyonnaise est parvenue à transformer son aspect pour unifier son territoire. La Communauté urbaine a obtenu des résultats - certes imparfaits - au point d'attirer l'attention d'autres grandes villes françaises, comme Bordeaux, Lille, ou encore Paris. Des études à venir nous renseigneront sans doute plus en détails sur la portée et les effets d'une telle politique d'aménagement des espaces publics, bien qu'elle ne soit pas encore achevée.



Montée de la Grande-Côte, 2007 (3198 WM 018)

Photographe : Jacques Léone

## PRESENTATION DU FONDS

### MODALITÉS D'ENTRÉE, PRÉSENTATION GÉNÉRALE DU FONDS

Le fonds du Service Espace Public de la Communauté urbaine de Lyon constitue un ensemble de 40,10 mètres linéaires, soit 439 articles. Il couvre une période allant de 1968 à 2010.

Ce sont en tout 301 boîtes d'archives, 14 maquettes, 130 panneaux de concours, et 5 dessins de Daniel Buren, qui sont communicables sur une simple demande auprès de l'unité Archives.

Les dossiers du Service Espace Public sont arrivés aux archives communautaires sous la forme de versements successifs. En tout, 32 transferts ont été nécessaires à la constitution d'un fonds volumineux, reflétant l'essentiel des activités de l'organisme producteur. Une partie des documents a été versée par le SEP, mais les plus récents ont transité par des entités postérieures. Lorsque le service producteur a été supprimé de l'organigramme du Grand Lyon en 2009, de nouvelles structures ont hérité des dossiers en cours. Ainsi, les archives des espaces publics ont été récupérées, utilisées, et plus exceptionnellement complétées, par des services de la direction de l'Aménagement (DA) : les équipes Portefeuille de Projets, et le Conseil Qualité et Économie de l'Aménagement.

Avant d'intégrer les rayonnages, plusieurs versements ont été préparés par Marion Foras et Caroline Michaud, archivistes de la délégation générale au développement urbain (DGDU). Elles ont collecté les dossiers et établi des bordereaux de versement, agissant ainsi en amont de l'unité Archives. Les documents leurs étaient parfois confiés sans tri préalable et sans autres précisions que de brèves indications notées sur les chemises. Leur intervention, tant au niveau de la collecte que de la description et du conditionnement, a été précieuse pour la constitution d'un fonds cohérent.

### INTÉRÊT DU FONDS

Les archives du Service Espace Public représentent une somme d'informations remarquable sur les évolutions de l'urbanisme à la fin du XXe siècle. Leur intérêt est patrimonial, et gagnera de la valeur avec le temps, mais aussi juridique et technique. Il convient de rappeler que le SEP, par son activité riche et intense, a profondément transformé l'aspect de l'agglomération lyonnaise, faisant office de référence française - voire européenne - en matière de refonte du paysage urbain. Ses dossiers intéresseront un public interne, à la recherche d'un appui juridique ou technique, mais aussi et surtout des chercheurs extérieurs. Étudiants et universitaires spécialisés en urbanisme, en

sociologie, en histoire, voire élèves-ingénieurs, sauront exploiter leur potentiel scientifique. Des usagers pourront aussi s'intéresser à des documents concernant des lieux qu'ils fréquentent quotidiennement.

Le fonds du Service Espace Public couvre une période allant de 1968 à 2010. Il concerne 35 communes du Grand Lyon (et 8 des 9 arrondissements de la ville-centre). Au total, 84 opérations d'aménagement sont représentées par ces archives. Le bilan est satisfaisant mais révèle des lacunes dans la conservation et la transmission des dossiers. Entre 1990 et 2009, le SEP a en effet travaillé sur près de 300 espaces publics<sup>9</sup>. De nombreux documents pourraient donc avoir été perdus ou éliminés hors des cadres prévus par la réglementation en matière d'archives, ce qui représente un préjudice certain, tant pour le bon fonctionnement des services actuels que pour la recherche scientifique. Il est important de signaler que certains dossiers de suivi d'opération sont incomplets, puisqu'ils ne couvrent qu'une partie des démarches et des travaux effectués. C'est le cas, par exemple, de la place Jean Jaurès de Pierre-Bénite, dont ne subsiste que le dossier programme.

## CLASSEMENT

Le fonds du Service Espace Public est physiquement éclaté en ensembles de volumes variables, classés et décrits au fil des versements. Son traitement archivistique s'est donc étalé sur plusieurs années, nécessitant l'intervention de différents professionnels. En 2011, la plupart des dossiers du producteur ayant été collectés, le choix a été fait de compiler et d'ordonner cette masse d'informations au moyen d'un répertoire méthodique. Ce type d'outil est particulièrement adapté à la mise en ordre intellectuelle d'un fonds dispersé dans plusieurs séries ou sous-séries. Il doit constituer un instrument de recherche cohérent et exhaustif, facilitant la tâche des chercheurs en offrant une vision large des ressources disponibles sur les thèmes des espaces publics.

Cependant, avant de regrouper les archives et de les intégrer à un plan de classement, il était nécessaire de reconstituer des dossiers d'opérations d'aménagement divisés en petits versements. À ce titre, des bordereaux ont été fusionnés afin de limiter leur profusion et d'améliorer la lisibilité du répertoire. L'outil en question est construit autour de trois axes principaux.

Le premier concerne le fonctionnement du service producteur et regroupe des collections de documents transversaux, qui préparent ou clôturent son action. On y trouve des bilans d'activité,

---

<sup>9</sup> J.-L. AZEMA, *ibid*, p. 198.

ainsi qu'une série d'études généralistes, souvent réalisées par des élèves de l'INSA<sup>10</sup> de Lyon. Ces mémoires ont été décrits à la pièce, sur les bordereaux et dans la base de données des archives.

Viennent ensuite les dossiers d'opérations d'aménagement, qui constituent le cœur de la production du Service Espace Public. Leur volume est donc le plus conséquent. Afin de leur appliquer un traitement respectueux de leur intégrité, il était important de bien connaître le contexte présidant à leur création. Les opérations d'aménagement se déroulent selon des phases bien identifiées, et généralement de cette façon : état de l'existant, pilotage, financement, concertation, programmation, conception, réalisation, et réception. Chaque étape présente des temps forts, comme les études préalables, le choix du maître d'œuvre, ou la remise des ouvrages. Cette organisation devait donc apparaître dans la structure des analyses archivistiques, si possible pour chacun des dossiers de suivi d'opérations. Notre instrument de recherche propose également un classement des aménagements par communes, et par ordre alphabétique. Ceux qui concernent plusieurs villes ou arrondissements se trouvent à la fin de cette liste, et précèdent la description des archives du concours de maîtrise d'œuvre pour la conception du mobilier urbain.

Le troisième et dernier axe est constitué des archives de la gestion du domaine fluvial. Par plusieurs conventions passées avec les Voies Navigables de France, le Grand Lyon est en effet gestionnaire d'une bande de la Saône. Il est ainsi habilité à délivrer des autorisations d'amarrage et à percevoir des redevances de la part des occupants. Les documents relevant de cette activité sont des comptes rendus de réunions de la commission des activités fluviales, des dossiers de contentieux et des demandes d'autorisation d'amarrage. Originellement attribué au service Activités économiques et concessions, cette tâche fut transférée au Service Espace Public au moment de sa création. En 2009, la Direction Financière et Administrative (DFA) a hérité de cette mission.

## TRIS ET ÉLIMINATIONS

Le travail de tri a essentiellement consisté à extraire les doubles et les copies des dossiers pour dresser des bordereaux d'élimination. La majorité des documents de consultation des entreprises a été détruite, mais quelques-uns ont été conservés en raison de leur intérêt patrimonial. C'est le cas, par exemple, des offres non retenues pour l'aménagement des berges du Rhône, qui font écho aux remarques des riverains dans le livre d'or de la concertation.

Au total, le volume d'archives détruites s'élève à 37,97 mètres linéaires. D'ici à 2025, 24,35 mètres s'y ajouteront, conformément aux réglementations en vigueur. Dans cette masse

---

<sup>10</sup> Institut National des Sciences Appliquées.



d'éliminables, il faut distinguer les dossiers de marchés, directement archivés par le service producteur jusqu'en 2003, et les doubles et copies

## ACCROISSEMENT

Le Service Espace Public ayant cessé toute activité, son fonds d'archives est considéré comme clos. Il n'est toutefois pas exclu que des bribes de dossiers soient retrouvés dans les mois ou les années à venir. Signalons enfin qu'un ensemble de 3 356 photographies est en attente de traitement, et devrait à terme compléter cet outil.

## CONDITIONS D'ACCÈS ET D'EXPLOITATION

### *Communication des documents*

En vertu de la loi du 15 juillet 2008 sur les archives, l'ensemble du fonds est immédiatement communicable aux lecteurs, à l'exception du cas suivant.

Il est prévu un régime spécial pour les dossiers des juridictions. Les jugements du Tribunal administratif sont accessibles à l'expiration d'une période de 75 ans à compter du document le plus récent.

### *Langues et écritures*

Les archives sont de langue française, à l'exception de rares éléments de documentation en anglais.

### *Caractéristiques matérielles et contraintes techniques*

Certains dossiers, notamment des plans et des études, n'existaient que sous forme numérique (formats PDF et DWG). Faute de système d'archivage électronique, les documents ont été imprimés afin d'assurer leur conservation. De façon plus marginale, quelques pièces présentent des dimensions particulières : la vue scénographique des bas-ports de la rive gauche du Rhône<sup>11</sup>, par exemple, se déroule sur 278 centimètres.

---

<sup>11</sup> 4021 WM 006.

### *Instruments de recherche*

Les différents bordereaux de versement du Service Espace Public sont disponibles auprès de l'unité Archives du Grand Lyon. Ils sont parfois porteurs d'informations complémentaires sur les opérations d'aménagement.

La description des articles de ce fonds a également fait l'objet d'une saisie dans la base de données de l'unité archives afin de rendre la recherche par termes d'index plus aisée.

## BIBLIOGRAPHIE INDICATIVE

### Intercommunalité

BERNARD-GELABERT (Marie-Christine), LABIA (Patrick), Intercommunalités mode d'emploi. 3ème édition, Economica, Paris, 2001, 338 p.

### Urbanisme

DELFANTE (Charles), DALLY-MARTIN (Agnès), Cent ans d'urbanisme à Lyon, éditions LUGD, Lyon, 1994, 236 p.

MERLIN (Pierre), CHOAY (Françoise), Dictionnaire de l'urbanisme et de l'aménagement. 3ème édition, PUF, Paris, 2010, 880 p.

### Espaces publics

CHABERT (Henry), sous la direction de, Espaces publics, espaces de vie... Les réponses lyonnaises, édition Horvath, Lyon, 1993, 80 p.

TOUSSAINT (Jean-Yves), ZIMMERMANN (Monique), sous la direction de, User, observer, programmer et fabriquer l'espace public<sup>12</sup>, Presses polytechniques et universitaires romandes, Lausanne, 2001, 290 p.

### Revues spécialisées

BETIN (Christophe), « La construction de l'espace public : le cas de Lyon », in Géocarrefour, Vol. 76 n°1, 2001, p. 47-54.

BOSSART (Evelyne), « Espaces publics. Le Grand Lyon fait peau neuve », in Projet Urbain, n°5, septembre 1995, p. 12-14.

LUCAN (Jacques), « Les espaces publics du Grand Lyon », in Le Moniteur Architecture, n°44, septembre 1993, p. 28-42.

### Publication interne

« Rues, places, jardins : 70 projets et réalisations du Grand Lyon », in Les Dossiers du Grand Lyon, n°12, juin 1993, p. 9-15.

---

<sup>12</sup> Voir surtout AZEMA (Jean-Louis), « L'expérience lyonnaise, la naissance d'une organisation », p.185-198.

## SOURCES COMPLEMENTAIRES DANS LES ARCHIVES COMMUNAUTAIRES

Le lecteur trouvera ici des orientations relatives à des sources complémentaires concernant la thématique des espaces publics. Les sources complémentaires propres aux opérations d'aménagement des berges du Rhône, de la « Fosse aux ours », du parvis René Descartes (ENS lettres et sciences humaines), du parc de Gerland, et des espaces extérieurs des Minguettes ont été portées dans le corps de l'instrument de recherche en introduction à la description des dossiers.

### SUR LE SERVICE ESPACE PUBLIC

- 0010 Per 008 Direction de la Logistique et des Bâtiments. Côté cour Côté jardin, « Les espaces publics urbains : missions du Service Espace Public » (1992).
- 0018 Per 034 Direction de la Logistique et des Bâtiments. Les dossiers du Grand Lyon, « Présentation du programme de rénovation et de réhabilitation de plus de 70 espaces publics dans l'agglomération lyonnaise » (1993).
- 2787 WM 125 Direction de l'Information et de la Communication. Documentation sur le Service Espace Public (1993-1998).
- 2858 WM 008 Direction la Logistique et des Bâtiments. Génie urbain, « Une politique pour les espaces publics » (1993).

### SUR LE THÈME DES ESPACES PUBLICS

- 1980 WM 005 Agence d'urbanisme. Rencontre avec la sociologue Caroline Foret, « Espace public et citoyenneté » (1996).
- 2787 WM 780-781 Direction de l'Information et de la Communication. Nettoyement des espaces publics (1992-1996).
- 3148 WM 004-006 Direction de l'Information et de la Communication. LYON 2ème, ambiance d'espace public (2006).
- 3961 WM 001-027 Direction Financière et Administrative. Aménagement d'espaces publics, suivi d'opérations : revues de projets, états récapitulatifs des projets (2004-2008).

À VOIR ÉGALEMENT...

Le présent répertoire ne décrit pas les marchés publics en lien avec les opérations d'aménagement d'espace public. Le chercheur intéressé par ce type de dossier pourra se reporter aux versements réalisés par le service espace public quand il était en charge de l'instruction de ces procédures (jusqu'en 2003) puis aux marchés archivés par la direction financière et administrative de la délégation générale au développement urbain (compétente à compter de 2003).

Les lecteurs pourront consulter les archives de la Direction du Foncier et de l'Immobilier pour les acquisitions de terrains préalables aux opérations d'aménagement d'espaces publics.

Ils trouveront des ressources complémentaires dans les collections d'études des Urbanistes Territoriaux, qui interviennent en amont des services opérationnels et dans les fonds des services en charge du développement social urbain qui ont parfois assuré la maîtrise d'ouvrage de certaines opérations.

Enfin, les fonds de la Direction de l'Information et de la Communication (DIRCOM) sont riches en reportages photographiques sur les rues, berges et places de l'agglomération. À titre indicatif, on peut citer les reportages rassemblés sous les numéros 2843 WM, 2844 WM, 2909 WM à 2913 WM, 2921 WM, 2986 WM à 2991 WM, 2998 WM, 3076 WM, 3078 WM à 3083 WM, 3085 WM à 3087 WM, 3089 WM, 3091 WM, 3092 WM, 3153 WM, 3154 WM, 3162 WM à 3166 WM, 3185 WM, 3186 WM, 3198 WM, 3367 WM, 3368 WM, 3371 WM à 3374 WM, 3390 WM, 3440 WM...

# REPertoire

## FONCTIONNEMENT DU SERVICE

---

### *Bilan de l'activité*

---

Tableaux de bord des activités (1993-2001).	<b>3977 WM 062</b>
Publication <i>Dix ans d'activités du service espace public</i> (2000).	<b>3977 WM 063</b>
Maquette du recueil des fiches opérations terminées (2001).	<b>3977 WM 064</b>
Opération d'aménagement d'espace public, estimation financière : catalogue des coûts (1994).	<b>3977 WM 065</b>
Service espace public, communication interne : maquette et version éditée des numéros 1, 2 et 3 d'un périodique interne (1993).	<b>3977 WM 066</b>

---

### *Études transversales*

---

<i>48 places à Lyon, analyse de leurs caractéristiques dimensionnelles</i> (1994).	<b>3977 WM 010</b>
<i>Vocabulaire de l'espace public (t. 1)</i> (Michel Antoine Boyer, 1993).	<b>3977 WM 016</b>
<i>Vocabulaire de l'espace public (t. 2)</i> (Michel Antoine Boyer, 1993).	<b>3977 WM 017</b>
<i>Pour une approche des espaces publics urbains</i> (Valérie Bassot, 1992).	<b>3977 WM 019</b>
<i>Art public et identité urbaine, l'artiste entre habitants et décideurs</i> (Pascal Bavoux, Jean-Marc Berthet, Pascale Dupont, Béatrice Minet, 1993).	<b>3977 WM 020</b>
<i>Pour une intégration des mobiliers-émergences de réseaux dans l'espace public urbain</i> (Stéphane Rouby, 1994).	<b>3977 WM 022</b>
<i>Politiques d'espaces publics, productions et usages. Le modèle du Grand Lyon : pour une évaluation des espaces publics produits par le Grand Lyon. Rapport intermédiaire n°1 : usages, formes et techniques, une typologie de l'espace</i> (Jean-Yves Toussaint, Monique Zimmermann, 1997).	<b>3977 WM 023</b>
<i>Espace public, public avant d'être espace : le parcours Poncet-République-Terreaux</i> (Fabienne Gaubert, Thomas Jalmain, 1997).	<b>3977 WM 024</b>
<i>Espaces publics (t. 1). Le projet : histoire, acteur et médiation</i> (Équipe de développement urbain de l'INSA, 1998).	<b>3977 WM 025</b>
<i>Espaces publics (t. 2). Le projet : évolution morphologique</i> (Équipe de développement urbain de l'INSA, 1998).	<b>3977 WM 026</b>

<i>Espaces publics (t. 3). Les traces de l'usage : l'accidentologie et la maintenance</i> (Équipe de développement urbain de l'INSA, 1998).	<b>3977 WM 027</b>
<i>Espaces publics (t. 4). L'usage de l'espace public : approche méthodologique et résultats</i> (Équipe de développement urbain de l'INSA, 1998).	<b>3977 WM 029</b>
<i>Espaces publics (t. 4 bis). L'usage de l'espace public : approche méthodologique et résultats</i> (Équipe de développement urbain de l'INSA, 1998).	<b>3977 WM 028</b>
<i>Espaces publics lyonnais, rapport de synthèse</i> (1999).	<b>3977 WM 030</b>
<i>La reconquête de l'Europe. Espace public aux villes européennes (1980-1998)</i> (Centre de Cultura Contemporània, 1999).	<b>3977 WM 031</b>
<i>Le projet d'espace public, concertation et prise en compte des usages. Étude basée sur l'expérience lyonnaise</i> (Giovanni Belgenio, Séverine Brun, Barbara Coudène, Sidonie Guénin, 2000).	<b>3977 WM 033</b>
<i>Recherche-action : procédure d'évaluation des espaces publics produits ar le Grand Lyon. Le parcours République-Terreaux</i> (Davyd Chaumard, Jean-Yves Toussaint, Monique Zimmermann, 2000).	<b>3977 WM 034</b>
<i>Accessibilité aux espaces publics de loisirs et de détente du Grand Lyon</i> (Agence d'urbanisme, 2001).	<b>3977 WM 036</b>
<i>Mémoire de stage à la Communauté urbaine de Lyon. Développement durable</i> (Émilie Ferlat, 2008).	<b>3977 WM 037</b>
<i>Projet de fin d'étude : espaces publics. Rapport de pré-soutenance</i> (Equipe de développement urbain de l'INSA, s.d.).	<b>3977 WM 038</b>
<i>Le vocabulaire des espaces publics : les références du Grand Lyon</i> (Courly, s.d.).	<b>3977 WM 039</b>
<i>Lyon, Bonn, Cologne, Düsseldorf, Frankfort, Munich, Londres, Florence, Milan : rues piétonnes</i> (Agence d'urbanisme, s.d.).	<b>3977 WM 040</b>



## GESTION DU DOMAINE PUBLIC FLUVIAL

En 1987, une concession d'aménagement, de mise en valeur et d'utilisation des berges du Rhône et de la Saône, passée entre l'État et la Communauté urbaine, permet à cette dernière de délivrer des autorisations d'amarrage et de percevoir des redevances de la part des occupants.

Antérieurement, c'est le Service Espace Public qui gérait cet aspect (1991-2009) ; depuis avril 2009, et pour une durée de deux ans, c'est la Direction Financière et Administrative qui a pris le relais.

Établissements flottants, acquittement de la redevance : état nominatif de débiteurs de droits de voirie (1968-1978).	<b>3749 WM 001</b>
Tarifs et redevances, définition : textes réglementaires, arrêté, délibération (1984-2003).	<b>3749 WM 002</b>
Berges du Rhône, aménagement : plans (1985-2003).	<b>3749 WM 002</b>
Commission des activités fluviales : comptes rendus de réunions (1987-1995).	<b>3749 WM 003</b>
Groupe de travail des activités fluviales : comptes rendus de réunions (1996-1999).	<b>3749 WM 003</b>
Crue de février 1990.- Rive gauche du Rhône, amont du pont Wilson, intervention pour la mise en sécurité des péniches : rapport d'intervention du SDIS, correspondance (1990).	<b>3749 WM 003</b>
Autorisation d'occupation, attribution : arrêtés (1989-2005).	<b>3749 WM 003</b>
Contentieux : dossiers des bateaux ayant quitté la concession, 1986-2000.	
Arlène - société Aqua Viva : attestation d'assurance, feuille de route, plan, documentation, correspondance (1988-1999).	<b>3749 WM 004</b>
Bateau Bib Bip, refus d'autorisation d'occupation du domaine public : note descriptive, attestation d'assurance, plan, requête introductive d'instance, mémoire du Tribunal administratif de Lyon, notification de jugement (1991-1997).	<b>3749 WM 004</b>
Barge de M. Bourhis, occupation irrégulière : correspondance (1988).	<b>3749 WM 004</b>
Bateau Chapelle - Le Lien : avis de la commission communale de sécurité et d'accessibilité (1998).	<b>3749 WM 004</b>
Christina II, amarrage temporaire pour la réfection du viaduc SNCF de Lyon-Perrache : arrêté d'autorisation d'occupation, prescription d'amarrage, attestation d'assurance, correspondance (2000).	<b>3749 WM 004</b>
Coopépoisson, mauvais état du bateau-vivier : correspondance (1988-1991).	<b>3749 WM 004</b>

Defender (ex Combattant), absence d'autorisation d'occupation du domaine fluvial : demande d'autorisation, plan, photographie, attestation d'assurance, requête en référé, mémoire en défense, mémoire complémentaire, ordonnance du Tribunal administratif de Lyon, correspondance (1992-1993).	<b>3749 WM 004</b>
Péniche Désiré, refus de payer la redevance : plan, attestation d'assurance, requête en référé, ordonnance du Tribunal administratif de Lyon, mémoire, correspondance (1987-1997).	<b>3749 WM 004</b>
Fragory : arrêté d'autorisation d'occupation, plan, certificat d'immatriculation, attestation d'assurance, arrêté de branchement EDF, correspondance (1988-1995).	<b>3749 WM 005</b>
La Joëlle : arrêté d'autorisation d'occupation, certificat d'immatriculation, attestation d'assurance, correspondance (1988-1995).	<b>3749 WM 005</b>
La Péniche, passerelles métalliques dangereuses : correspondance (1989).	<b>3749 WM 005</b>
La Suzanne, amarrage dangereux : correspondance (1988).	<b>3749 WM 005</b>
La Janema, changement d'emplacement : arrêté d'autorisation d'occupation, attestation d'assurance, certificat d'immatriculation, correspondance (1989-1993).	<b>3749 WM 005</b>
Mickaël, décès du propriétaire : attestation d'assurance, correspondance (1986-2000).	<b>3749 WM 005</b>
Picaro, expulsion : ordonnance du Tribunal administratif de Lyon, correspondance (1989-1991).	<b>3749 WM 005</b>
Salomé et De Plano, expulsion : mémoire en défense, mémoire en réponse, ordonnance du Tribunal administratif de Lyon, notification d'une ordonnance, requête, notification de jugement, correspondance (1985-2007).	<b>3749 WM 005</b>
Autorisation d'amarrage, refus : cahier des demandes, liste d'attente, correspondance (1985-2007).	<b>3749 WM 006</b>
Autorisation d'amarrage, refus émis par la commission des activités fluviales : plan, documentation, correspondance (1988-2005).	<b>3749 WM 007</b>
Projets abandonnés : plan, documentation, correspondance (1989-2005).	<b>3749 WM 008</b>

# AMENAGEMENT SUR DES TERRITOIRES COMMUNAUX MULTIPLES

COMMUNES DE COUZON-AU-MONT-D'OR ET SAINT-ROMAIN-AUX-MONTS-D'OR

## Halte fluviale

Une halte fluviale est créée entre les communes de Couzon-au-Mont-d'Or et de Saint-Romain-au-Mont-d'Or, à la jonction des quais de Charezieux et Jean Moulin.

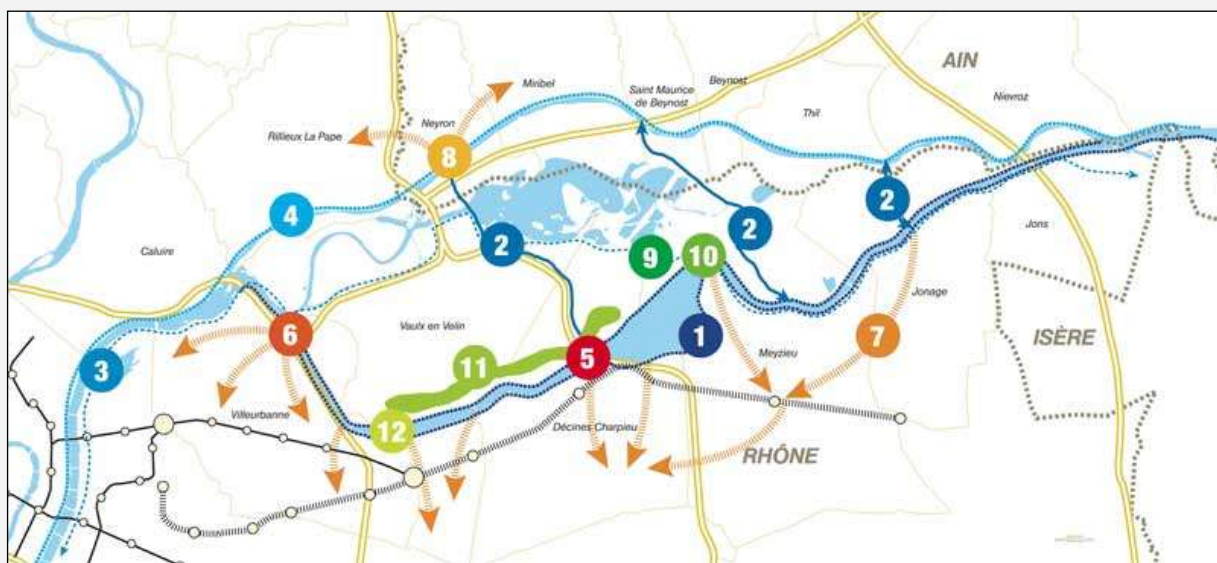
L'opération est réalisée par Urban Transcript, en collaboration avec la Direction de la Voirie. Le projet est établi en 1998 et les travaux commencent la même année. La réception a lieu en 1999.

Programmation : dossier programme (1997).	<b>2466 WM 001</b>
Réalisation	
Comptes rendus de réunions de chantier, plans, correspondance (1997-1999).	<b>2466 WM 001</b>
Travaux d'aménagement, photographies, 1996-2000.	
Voirie du quai Jean Moulin avant en arrière-plan le musée de l'Automobile Henri Malartre de Rochetaillée-sur-Saône (1996). © Métropole de Lyon - auteur inconnu	<b>6269 WM 001</b>
Chemin d'accès à l'eau (1996). © Métropole de Lyon - auteur inconnu	<b>6269 WM 002</b>
Matériel utilisé pour les travaux dans l'usine de fabrication (février 1999). © Métropole de Lyon - auteur inconnu	<b>6269 WM 003</b>
Travaux sur les quais pour la construction de la halte fluviale (février 1999). © Métropole de Lyon - auteur inconnu	<b>6269 WM 004</b>
Travaux sur le chemin d'accès entre la route et la halte fluviale (février 1999). © Métropole de Lyon - auteur inconnu	<b>6269 WM 005</b>
Travaux pour la construction de la halte fluviale (février 1999). © Métropole de Lyon - auteur inconnu	<b>6269 WM 006</b>
Finalisation des travaux de la halte fluviale (octobre 1999). © Métropole de Lyon - auteur inconnu	<b>6269 WM 007</b>

Halte fluviale avec le Pont de Couzon en arrière-plan (janvier 2000). © Métropole de Lyon - auteur inconnu	<b>6269 WM 008</b>
Halte fluviale (avril 2000). © Métropole de Lyon - auteur inconnu	<b>6269 WM 009</b>
Lot de photographies (avril 2000). © Métropole de Lyon - auteur inconnu	<b>6269 WM 010</b>
Halte fluviale (juillet 2000). © Métropole de Lyon - auteur inconnu	<b>6269 WM 011</b>
Halte fluviale (juillet 2000). © Métropole de Lyon - auteur inconnu	<b>6269 WM 012</b>
Panneau de signalisation aux abords de la halte fluviale (juillet 2000). © Métropole de Lyon - auteur inconnu	<b>6269 WM 013</b>
Usage de la halte fluviale par les pêcheurs [2000]. © Métropole de Lyon - auteur inconnu	<b>6269 WM 014</b>
Lot de photographies [2000]. © Métropole de Lyon - auteur inconnu	<b>6269 WM 015</b>
Réception : dossier d'interventions ultérieures sur ouvrage (DIUO) (1999).	<b>2466 WM 001</b>

COMMUNES DE DÉCINES-CHARPIEU, JONAGE, MEYZIEU, VAULX-EN-VELIN ET VILLEURBANNE

### Anneau Bleu - Berges du canal de Jonage



L'aménagement des berges du canal de Jonage et la création de la passerelle de Décines sont les premières phases opérationnelles d'un projet de mise en valeur d'espace naturel appelé l'anneau

bleu. Il s'agit de créer, sur les deux berges du canal, des pistes modes doux, des aires de détente, des observatoires de la nature...

La maîtrise d'ouvrage est partagée entre la Communauté urbaine, le Syndicat Intercommunal d'Aménagement du Canal de Jonage et EDF.

Dates clés du projet de passerelle :

Mai-juin 2009 : concertation préalable

Février-mars 2010 : enquête publique

Automne 2011 : début des travaux

Début 2013 : Fin des travaux

Conception, consultation, 2005-2006.

Concours de maîtrise d'œuvre déclaré sans suite : panneaux des candidats non retenus (2005).

**3886 WM 016**

Concours de maîtrise d'œuvre : panneaux, 2006.

Candidat retenu (2006).

**3886 WM 017**

Candidats non retenus (2006).

**3886 WM 018**

COMMUNE DE LYON - 3<sup>ÈME</sup> ET 7<sup>ÈME</sup> ARRONDISSEMENTS

### **Place Aristide Briand**

La place Aristide Briand se situe entre les 3<sup>ème</sup> et 7<sup>ème</sup> arrondissements de Lyon. Elle est traversée par le cours Gambetta.

Le projet conçu par Michel Antoine Boyer prévoit un aménagement de type square, à forte dominante végétale. Les travaux sont réalisés entre 1993 et 1994 par la Direction de la Voirie.

Le coût de l'opération est estimé à 4,15 millions de francs.

Préparation de l'opération : esquisses, photographies, notes (1992).

**3977 WM 007**

Réception : procès-verbal de remise d'ouvrage (1994).

**0002 JM 007**

### **Places Jutard et Raspail - Fosse aux Ours**

L'aménagement est situé au-dessus du parc de stationnement de la Fosse aux Ours, entre les quais du Rhône et l'axe Gambetta-Bellecour. Cette opération est liée à celle des berges du Rhône.

Les études préalables ont lieu en 2003, le concepteur est désigné en 2004, l'appel d'offre aux entreprises est lancé en 2005, et les travaux commencent en 2006. La remise des ouvrages a lieu la même année.

La mission Déplacements est maître d'œuvre pour la réalisation du parc de stationnement de la Fosse aux Ours. De son côté, le Service Espace Public, maître d'œuvre pour l'aménagement des espaces publics, est consulté pour des modifications en surface (induites par le parc de stationnement).

Sources complémentaires  
Orientations dans les fonds communautaires

2846WM023-025	Direction de l'Information et de la Communication. Fosse aux Ours, construction d'un parc de stationnement : reportage photographique (2006).
3088WM001-021	Direction de l'Information et de la Communication. Fosse aux Ours, construction d'un parc de stationnement : reportage photographique (2005).
3090WM001-025	Direction de l'Information et de la Communication. Fosse aux Ours, construction d'un parc de stationnement : reportage photographique (2005).
3206 WM 007	Direction des Grands Projets. Fosse aux Ours, place Gabriel Péri, suivi d'opérations d'aménagement (1998-2000).

État de l'existant, constat des lieux, 1983-2005.

Plans topographiques, plans des réseaux (1998-2005). **3912 WM 001**

Plans du métro D, plans d'occupation des sols (POS), plans du périmètre d'intervention, correspondance (1983-2004). **3912 WM 002**

Études existantes, 1995-2004.

Les têtes de ponts sur la rive gauche du Rhône, évolution de la composition urbaine (Agence d'urbanisme, 1995). **3912 WM 003**

La Fosse aux Ours, avis et préconisations de l'atelier de composition urbaine (Agence d'urbanisme, 1995). **3912 WM 003**

La place du Pont, archéologie d'un espace public et histoire sociale (Jean-Marc Berthet, 1997). **3912 WM 003**

Étude de fonctionnement de la place Jutard. Rapport de synthèse (Courly, 1998). **3912 WM 003**

Implantation d'un parc de stationnement enterré dans le site de la Fosse aux Ours (Guy Vanderaa, 1999). **3912 WM 003**

Étude des usages et des potentialités en vue d'un aménagement connexe au tramway (Courly, 1999). **3912 WM 003**

Montebello, un quartier de la Guillotière (Agence d'urbanisme, 1999). **3912 WM 003**

Éléments de synthèse de l'étude de stationnement de la rive gauche du Rhône (Courly, 1999).	<b>3912 WM 003</b>
Cahier des charges définissant les principes d'implantation d'un parc de stationnement enterré dans le site de la Fosse aux Ours (Guy Vanderaa, 2000).	<b>3912 WM 004</b>
Étude de faisabilité, requalification du passage Pasteur (Courly, 2001).	<b>3912 WM 004</b>
Recomposition de la Fosse aux Ours, un lieu au bord de l'eau : un site d'avenir pour la ville de Lyon (Frédéric Jacquet, 2002).	<b>3912 WM 004</b>
Les enjeux du stationnement, l'aménagement urbain : des propositions pour l'avenir de Rive Gauche (Fédération Rive Gauche, 2003).	<b>3912 WM 004</b>
Le plan de développement des modes de déplacement doux (Courly, 2003).	<b>3912 WM 004</b>
Diagnostic de stationnement, bas-port du Rhône, rive gauche (Courly, 2003).	<b>3912 WM 004</b>
La recomposition d'une centralité commerçante immigrée : la place du Pont à Lyon (Alain Battegay, 2003).	<b>3912 WM 004</b>
<i>L'Algérie à Lyon, une mémoire centenaire</i> (Philippe Videlier, Didier Daeninckx, 2003).	<b>3912 WM 004</b>
La Fosse aux Ours : un espace retors, évolution et signification d'une forme urbaine singulière (Lila Combe, 2004).	<b>3912 WM 004</b>
Concertation, 2003-2008.	
Communication : comptes rendus de réunions, dossier de présentation, compte rendu qualitatif de la concertation, revues de presse, communiqué de presse, plaquettes, correspondance (2003-2008).	<b>3912 WM 005</b>
Consultation, concours de maîtrise d'œuvre : panneaux, 2004.	
Candidat retenu (2004).	<b>3886 WM 004</b>
Candidats non retenus (2004).	<b>3886 WM 005</b>
Financement : revues de projet, états des engagements pluriannuels sur opération (EPA), relevés de décisions du bureau, convention de participation financière avec la ville de Lyon, correspondance (2002-2007).	<b>3912 WM 006</b>
Programmation, 2002-2006.	
Études préliminaires	
Expertise sociologique pour la définition du programme de réaménagement (Jean-Marc Berthet, 2003).	<b>3912 WM 007</b>

Usages sur le secteur de Fosse aux Ours et sur les principaux espaces publics de la Guillotière, un quartier en recomposition (Lila Combe, 2004).	<b>3912 WM 007</b>
Mesures sonométriques à la Fosse aux Ours : rapport (Acoucity, 2004).	<b>3912 WM 007</b>
Étude de stationnement, Lyon, secteur Fosse aux Ours : rapport technique (Tectra, 2004).	<b>3912 WM 007</b>
Diagnostic marchandises en ville, secteur Gambetta-Jutard : rapport final (Interface transport, 2004).	<b>3912 WM 007</b>
Observations Raspail-Augagneur : rapport final (Interface transport, 2006).	<b>3912 WM 007</b>
Diagnostic stationnement et marchandises en ville : observations rue Raspail (Interface transport, 2005).	<b>3912 WM 007</b>
Diagnostic marchandises en ville, secteur Fosses aux Ours-Jutard (Interface transport, 2005).	<b>3912 WM 007</b>
Eudes de circulation (2003-2005).	<b>3912 WM 007</b>
Programme d'aménagement, élaboration : avant-projet, dossier technique, comptes rendus d'entretien, plans (2002-2004).	<b>3912 WM 008</b>
Conception, 2003-2005.	
Avant-projet, élaboration : avant-projet sommaire (APS), avant-projet détaillé (APD), propositions, rapport d'analyse des candidatures (2003-2004).	<b>3912 WM 009</b>
Projet, élaboration : projet (2005).	<b>3912 WM 010</b>
Réalisation, 2003-2007.	
Suivi de chantier : comptes rendus de réunions de chantier, procès-verbal de réception d'échantillon, planning, dossier photographique (2005-2007).	<b>3912 WM 011</b>
Coordination : comptes rendus de réunions, plan général de coordination en matière de sécurité et de protection de la santé (PGCSPS), registre-journal de coordination de sécurité-protection-santé (CSPS), carnet de phasage, plans, correspondance (2003-2007).	<b>3912 WM 012</b>
Réception, 2006-2008.	
Achèvement : procès-verbal des opérations préalables à la réception, procès-verbal de remise d'ouvrage, détail des ouvrages réalisés, plans, correspondance (2007-2008).	<b>3912 WM 013</b>
Remise des ouvrages : dossier des ouvrages exécutés (DOE) (2006-2007).	<b>3912 WM 014</b>



Correspondance, 1998-2008.

1998-2004

**3912 WM 015**

Janvier - septembre 2005

**3912 WM 016**

Octobre 2005 - avril 2006

**3912 WM 017**

Mai - septembre 2006

**3912 WM 018**

Octobre 2006 - janvier 2008

**3912 WM 019**

Comptes rendus de réunions du comité technique et du comité de concertation et de coordination, 1999-2007.

1999-2004

**3912 WM 020**

2005-2007

**3912 WM 021**

Opérations connexes (1981-2008).

**3912 WM 022**

Construction d'un parc de stationnement souterrain, 1981-2008.

Pilotage : convention de délégation de service public, comptes rendu de réunions, planning, plans, correspondance (1981-2004).

**3912 WM 022**

Programmation : revue de projets, calendrier prévisionnel, procès-verbal d'essais pénétrométriques, plans, correspondance (2004-2007).

**3912 WM 023**

Conception : permis de construire modificatif (PCM), comptes rendus de réunions, rapports, correspondance (2002-2006).

**3912 WM 024**

Réalisation : rapport d'expertise de sinistre, plans, correspondance (2004-2008).

**3912 WM 025**

Aménagement des bas-ports de la rive gauche des berges du Rhône : cahier des charges, dossier technique pour étude de définition, plans (1997-2004).

**3912 WM 025**

COMMUNE DE LYON - 3<sup>ÈME</sup>, 6<sup>ÈME</sup> ET 7<sup>ÈME</sup> ARRONDISSEMENTS

## **Berges du Rhône - Bas-ports de la rive gauche**

Le projet d'aménagement des bas-ports de la rive gauche des berges du Rhône est lancé en 2002. Un lauréat au concours de maîtrise d'œuvre est désigné en 2003, et les travaux débutent la même année.

L'opération se définit autour de trois axes : le domaine fluvial, qui concerne principalement les amarrages ; le domaine infrastructures, englobant les espaces verts, les promenades, la bande cyclable et les aires de jeux ; et la partie supérieure des berges.

Celle-ci devait accueillir des boîtes belvédères, mais le projet fut abandonné au profit de simples ascenseurs, eux aussi écartés par les décideurs.

En 2008, les berges du Rhône concourent aux Trophées de l'aménagement urbain et remportent une mention spéciale.

Sources complémentaires  
Orientations dans les fonds communautaires

Direction de l'Information et de la Communication. Berges du Rhône, état d'avancement des travaux : sélection de reportages photographiques.

3076 WM - Concertation, projet, maquettes (2003)

3440 WM : premier coup de pelle (juillet 2004)

3081 WM : état des lieux quai Augagneur (octobre 2004)

3088 WM : état des lieux quai Augagneur (octobre 2004)

3087 WM : pose des ducs-d'Albe (avril 2005)

3089 WM : chantier (septembre 2005)

3090 WM : vues aériennes du chantier (novembre 2005)

2843 WM : chantier (février 2006)

2844 WM : chantier, les paveurs (février 2006)

2909 WM : chantier (février 2006)

2911 WM : chantier (mars 2006)

2913 WM : chantier (mai 2006)

2914 WM : chantier (juin 2006)

2915 WM : chantier (juillet 2006)

2986 WM : chantier (septembre 2006)

2988 WM, 2998 WM : chantier (octobre 2006)

2989 WM : promenade sur les berges (octobre 2006)

2990 WM : chantier (novembre 2006)

2921 WM : promenade sur les berges (novembre 2006)

2991 WM : chantier (janvier 2007)

3367 WM : inauguration (mai 2007)

3372 WM : promenade sur les berges (septembre 2007)

État de l'existant, 1990-2007.

Constat des lieux : compte rendu de réunion des travaux d'enfouissement des logettes EDF, étude géotechnique, plans des réseaux, plans de situation, notes internes, courriers (1985-1996).

**4021 WM 001**

Études antérieures :

Système d'amarrage des bateaux. Étude de faisabilité (CNR, 1993).

**4021 WM 001**

Les Berges du Rhône : étude sociologique préalable à l'aménagement (Trajectoires-Reflex, 1997).

**4021 WM 001**

Plan Bleu. Hypothèses de réduction du stationnement sur les berges du Rhône (Agence d'urbanisme, 1997). **4021 WM 001**

Le bas-port, un espace de liberté. Programme pour l'aménagement de la rive gauche du Rhône (Agence d'urbanisme, 1997). **4021 WM 001**

Aménagement des berges en milieu urbain. Cahier d'exemples en France et à l'étranger (Agence d'urbanisme, 2003). **4021 WM 001**

#### Rapports d'étudiants

Folies Bergères. Propositions pour les berges du Rhône à Lyon (Jan Kaczorowski, 1990). **4021 WM 002**

Les quais du Rhône rive gauche, du parc de la Tête d'Or au parc de Gerland. Analyse urbaine et options du projet (Humbert David, 1993). **4021 WM 002**

Les bas-ports : appartenance à la ville (Sophie Peyrard, 1994). **4021 WM 002**

Rive de ville. Oscillation entre nature et architecture (Sophie Peyrard, 1996). **4021 WM 002**

Des quais comme un assemblage de matériaux et d'architectures (Yannick de Antoni, 2001). **4021 WM 002**

Requalification locale des quais du port de Montréal (Pierre Grenier, 2003). **4021 WM 002**

L'aménagement des berges du Rhône : projet communautaire de réhabilitation d'un espace public (Maud Chalard, 2006). **4021 WM 002**

Lyon et Rhône. Réconcilier la ville avec le fleuve (Diana Culescu, Mihai Alexandru, 2007). **4021 WM 002**

#### Concertation, 2002-2007.

Concertation préalable : registres de concertation préalable, correspondance (2002-2007). **4021 WM 003**

Enquête publique : dossiers d'enquête publique, demande d'autorisation au titre de la loi sur l'eau (2005). **4021 WM 003**

Organisation : comptes rendus de réunions, dossier de présentation du projet d'aménagement, études de stationnement, note intermédiaire, correspondance (2003-2007). **4021 WM 004**

Relations avec les riverains et les associations : copie du livre d'or, comptes rendus de réunions, études notes d'information, correspondance (2003-2007). **4021 WM 005**

Communication : lettres d'information, fascicule de l'exposition « La rive à (re)vivre », plaquettes de communication, dossier de presse, tracts, dépliants, vue scénographique <sup>13</sup> (2003-2007).	<b>4021 WM 006</b>
Revue de presse (1997-2009).	<b>4021 WM 006</b>
Programmation, 2002-2003.	
Études préliminaires : dossier technique VNF, études géotechniques (2002-2003).	<b>4021 WM 007</b>
Enquête sur les réseaux : plans (2003).	<b>4021 WM 007</b>
Étude des abords du métro : copies des plans de 1975-1977 (s.d.).	<b>4021 WM 008</b>
Conception.- Consultation, 2002-2004.	
Marché de définition : dossier technique, dossier de consultation des concepteurs (2002).	<b>4021 WM 009</b>
Concours de maîtrise d'œuvre : panneaux des candidats non retenus, 2003.	
Atelier Ruelle Paysages (2003).	<b>3886 WM 008</b>
Michel Desvigne (2003).	<b>3886 WM 008</b>
Concours de maîtrise d'œuvre : maquettes du candidat non retenu Atelier des Paysages, 2003.	
Planche n°1 (2003).	<b>4030 WM 003</b>
Planche n°2 (2003).	<b>4030 WM 004</b>
Planche n°3 (2003).	<b>4030 WM 005</b>
Choix du maître d'œuvre : comptes rendus de réunions, rapport d'analyse des offres, cahier des charges, correspondance (2002-2003).	<b>4021 WM 010</b>
Proposition du candidat retenu (In Situ) : étude de définition (2003).	<b>4021 WM 010</b>
Propositions des candidats non retenus (Atelier des Paysages, Atelier Ruelle Paysages, Michel Desvigne) : études de définition, notes méthodologiques (2002-2003).	<b>4021 WM 011</b>
Avant-projet, élaboration : avant-projet (2003-2004).	<b>4021 WM 012</b>
Réalisation, 2001-2009.	
Coordination, collège interentreprises de sécurité, de santé et des conditions de travail (CISSCT) : correspondance (2005-2006).	<b>4021 WM 013</b>

<sup>13</sup> La vue scénographique des berges du Rhône est un document remarquable de 28 x 272 cm. Il s'agit de la réduction d'un outil de communication présenté sur site pendant les travaux.

Suivi de chantier, relations internes : correspondance (2001-2006) ; relations avec le maître d'œuvre : correspondance (2003-2007) ; relations avec la presse : coupures de presse, correspondance (2005-2009).	<b>4021 WM 013</b>
Domaine infrastructure <sup>14</sup> .	
Suivi de chantier : comptes rendus de réunion de chantier, 2005-2008.	
Août 2005 - juin 2006	<b>4021 WM 014</b>
Juillet 2006 - mars 2008	<b>4021 WM 015</b>
Aires de jeux : fiches techniques, plans, rapports de vérification, courriers (2004-2009).	<b>4021 WM 016</b>
Gestion des accès : rapport de contrôle électrique des bornes escamotables, plans, schémas (2006-2007).	<b>4021 WM 017</b>
Système d'arrosage : plans, dossiers techniques (2007).	<b>4021 WM 017</b>
Réseau d'éclairage public : références des matériels, rapports d'installations, plans (2007-2009).	<b>4021 WM 018</b>
Réception, 2006-2009.	
Domaine infrastructure, accès, usage et animation : procès-verbaux de mise à disposition d'ouvrages (2006).	<b>4021 WM 018</b>
Domaine fluvial, réseaux et amarrage : dossier des ouvrages exécutés (DOE) (2009).	<b>4021 WM 019</b>
Travaux concomitants, intégration des réseaux : comptes rendus de réunions, délibérations, convention d'utilisation des installations par France Télécom, convention de gestion de compteurs individuels avec Veolia, planning prévisionnel de raccordement, étude, courriers (2003-2006).	<b>4021 WM 020</b>
Suivi juridique, définition du cadre légal et juridique : comptes rendus de réunions, documentation, notes internes (1999-2008) ; gestion des contentieux : requête devant le Tribunal administratif de Lyon, procès-verbal de contravention grande voirie, courriers (2004-2007).	<b>4021 WM 021</b>
Opérations abandonnées, 2002-2010.	
Projet de construction de boîtes belvédères, 2003-2009.	
Suivi du projet : comptes rendus de réunions, notes internes, correspondance (2003-2009).	<b>4021 WM 022</b>
Financement : synthèse du chiffrage, estimations financières, correspondance (2004-2005).	<b>4021 WM 022</b>

---

<sup>14</sup> L'aménagement des berges du Rhône comporte trois volets : le domaine fluvial, concernant principalement les amarrages ; le domaine infrastructure, qui englobe les espaces verts, les promenades, la bande cyclable et les aires de jeux ; et la partie supérieure des berges.

Attribution des belvédères : cahier des charges relatif à l'occupation commercial des boîtes belvédères, rapports d'analyse des candidatures, correspondance (2003-2009).	<b>4021 WM 022</b>
Conception : relevé de décisions de l'appel d'offres, avant-projet détaillé (APD), planning prévisionnel, rapports de contrôle technique, dossier de demande de permis de construire, plans, correspondance (2005-2006).	<b>4021 WM 023</b>
Projet de construction d'ascenseurs, concertation : comptes rendus de réunions, planning prévisionnel, schémas, plans, correspondance (2002-2010).	<b>4021 WM 024</b>
Gestion unifiée Ville de Lyon-Grand Lyon, 2003-2007.	
Mise en place : cahier des charges de maintenance et d'usages, plans, correspondance (2004-2007).	<b>4021 WM 025</b>
Relations avec les services gestionnaires : rapport d'entretien, tableau de récolement des réseaux, étude, correspondance (2003-2007).	<b>4021 WM 026</b>
Concours national d'urbanisme, participation aux Trophées de l'aménagement urbain 2008 <sup>15</sup> : fiche d'inscription, dossier de candidature, dossier de présentation, correspondance (2007-2008).	<b>4021 WM 027</b>

---

<sup>15</sup> En 2008, les berges du Rhône concourent aux Trophées de l'aménagement urbain. Elles remportent une mention spéciale du jury.



Pose de revêtements en bois sur les Berges du Rhône, 2006 (2986 WM 017)

Photographe : Jacques Léone

## Île de la Table Ronde

L'île de la Table Ronde est située dans le lit du Rhône au sud de Lyon. De forme très allongée, elle est partagée, du nord au sud, entre les territoires des communes de Pierre-Bénite, Feyzin, Solaize, Serrezin-du-Rhône et Ternay.

En 1973, un syndicat intercommunal pour l'aménagement de l'île est créé afin de réfléchir à des projets à vocation touristique pour cet espace. À partir de 1985 émerge un projet plus défini pour la pointe sud de l'île : la création d'une zone de loisirs dont la principale composante serait un parcours de golf public (l'agglomération ne compte alors que deux golfs privés). Il semble que le projet se soit heurté à des difficultés dans le montage financier mais également à l'émergence de préoccupations environnementales visant à la conservation du biotope spécifique de la zone et ait finalement été abandonné à compter de 1990.

Zone de loisirs avec golf, projet d'aménagement sans suite, 1973-1990.

Dossier préliminaire, présentation du projet, plans, comptes rendus de réunions, rapports d'études, conventions (projets), arrêté de protection du biotope (projet), correspondance, argumentaire pour le projet (1973-1990).

**1443 WM 002**

Plans (1987).

**1443 WM 003**



## Mobilier urbain

Le choix du mobilier urbain est une étape importante de la définition d'un vocabulaire commun aux espaces publics de l'agglomération. Il s'agit de renforcer leur cohérence et leur homogénéité, tant sur le plan visuel que qualitatif.

Le concours de conception du mobilier doit répondre à l'exigence de complémentarité entre les espaces urbains et les objets qui s'y trouvent. Il est défini en 1991 et remporté l'année suivante par Jean-Michel Wilmotte.

Les bancs et les luminaires sont fabriqués dès 1993, et la ligne s'enrichit l'année suivante avec des potelets, des bornes de chaussée, des corbeilles de propreté, et des jardinières.

Conception.- Consultation, concours de maîtrise d'œuvre, 1972, 1989-1994.

Pilotage du concours : convention avec la ville de Lyon, délibérations, estimations des coûts, procès-verbal d'ouverture des candidatures, comptes rendus de réunions, photographies, correspondance (1989-1991).

**4000 WM 017**

Marché de définition : règlement du concours, cahier des clauses administratives particulières (CCAP), cahier des clauses techniques particulières (CCTP), note de présentation (1990-1991).

**4000 WM 017**

Choix du constructeur : comptes rendus de réunions, contrat avec JCDecaux pour la fourniture d'un ensemble de mobilier (1972), charte d'implantation des mobiliers courants sur les trottoirs, catalogue du mobilier Urbino, fiches techniques, correspondance (1972, 1991-1995).

**4000 WM 017**

Proposition du candidat retenu (Jourda et Perraudin Design) : avant-projet, plan, étude, comptes rendus de réunions, délibération, bordereaux des prix unitaires, correspondance (1991-1994).

**4000 WM 018**

Proposition du candidat retenu (Wilmotte-Governor) : esquisses, plans, bordereaux des prix unitaires, correspondance (1990-1994).

**4000 WM 019**

Présentation du mobilier retenu : catalogue du Grand Lyon (1992).

**4000 WM 019**

Appel d'offre pour la fabrication et la fourniture de mobilier urbain : dossier de consultation des entreprises (DCE) (1993).

**4000 WM 019**

## AMENAGEMENTS EN COMMUNES

COMMUNE DE BRON

### Espace Roosevelt

L'espace Roosevelt englobe une partie de l'avenue Franklin Roosevelt, la place de la Liberté et deux squares. Il constitue un espace central pour la commune.

L'opération d'aménagement est programmée en 1998, sous la maîtrise d'ouvrage du Service Espace Public, associé au Conseil général du Rhône, à la ville de Bron et au Sytral. Il s'agit de traiter cette aire de centralité autour de l'épine dorsale de l'avenue, en accord avec l'arrivée du tramway. Les travaux sont réalisés par Ilex et Cap Vert entre 1999 et 2000.

Le coût de l'aménagement est estimé à 30 millions de francs.

Réalisation : comptes rendus de réunions de chantier (1999-2000).

**4000 WM 001**

Réception. - Achèvement, traitement des désordres observés pendant les travaux : plans, correspondance (2000-2003).

**4000 WM 001**

COMMUNE DE CHARLY

### Place de la Mairie

Le traitement de la place de la Mairie de Charly est réalisé sous la maîtrise d'ouvrage unique du Service Espace Public. L'objectif de l'opération est de créer des aménagements urbains à même de conforter la place dans son rôle de centralité, dans son caractère urbain ; et de revitaliser le centre-ville.

Les études préliminaires sont lancées en 2003, et la remise des ouvrages a lieu en 2006.

---

#### *Partie du plan de classement*

---

État de l'existant, 1999-2003.

Constat des lieux : plans (2001-2004).

**3788 WM 001**

Études existantes :

Charly, cadrage urbanistique, capacités de développement et d'évolution (Joëlle Bourgin, 2000).

**3788 WM 001**

Commune Charly, revitalisation du centre, propriété des sœurs Saint-Charles (Joëlle Bourgin, 2000).	<b>3788 WM 001</b>
Commune de Charly, revitalisation du centre, désenclavement du parking Leclerc (Joëlle Bourgin, 2000).	<b>3788 WM 001</b>
Commune de Charly, projet de l'îlot mairie, salles d'activités associatives et restaurant scolaire : cahier des prescriptions architecturales et paysagères (Urbino, 2002).	<b>3788 WM 001</b>
Participation au renforcement de la centralité et à l'animation commerciale (OPAC du Rhône, 2002).	<b>3788 WM 001</b>
Étude de centralité : comptes rendus de réunions, rapport, esquisse, diagnostic, note interne (1999-2003).	<b>3788 WM 001</b>
Pilotage : liste des intervenants, revue de projet (2003-2006).	<b>3788 WM 002</b>
Communication : supports de présentation, photographies (2002-2006).	<b>3788 WM 002</b>
Financement : convention de participation financière, délibération, état des engagements pluriannuels sur opération (EPA), fiche budgétaire (2003-2006).	<b>3788 WM 002</b>
Programmation, 2003-2004.	
Études préliminaires :	
Enquête sociologique : cahier des charges, tableau d'analyse des offres, compte rendu de réunion, questionnaire, étude sociologique « Démarche sciences humaines intégrée à la programmation du réaménagement de la place de la Mairie de Charly », atlas cartographiques, correspondance (2003).	<b>3788 WM 002</b>
Étude de circulation dans le secteur mairie - rue Jean-Baptiste Frénet : cahier des charges, compte rendu de réunion, diagnostic (2003).	<b>3788 WM 002</b>
Études des sols : étude géotechnique, fiche de sondage, fiche essai d'indentification sur sols, fiche essai d'eau (2004).	<b>3788 WM 002</b>
Programme d'aménagement, élaboration : comptes rendus de réunions, plan, dossier programme (2003).	<b>3788 WM 003</b>
Conception, 2003-2004.	
Consultation, choix du maître d'œuvre : rapport d'analyse des offres, dossier du candidat retenu, correspondance (2003).	<b>3788 WM 003</b>
Avant-projet, élaboration : comptes rendus de réunions, planning, avant-projet, correspondance (2004).	<b>3788 WM 004</b>
Projet, élaboration : comptes rendus de réunions, projet, correspondance (2004).	<b>3788 WM 005</b>
Réalisation, 2004-2006.	
Suivi de chantier : correspondance (2004-2006).	<b>3788 WM 005</b>

Coordination : comptes rendus de réunions de chantier, mémoire technique (2005). **3788 WM 005**

Réception, 2004-2008.

Remise des ouvrages : dossier des ouvrages exécutés (DOE) (2006-2008). **3788 WM 005**

Achèvement, traitement des désordres observés après les travaux : avis technique, mémoire, correspondance (2006-2008). **3788 WM 005**

Travaux concomitants, dévoiement des réseaux : arrêté préfectoral, plan des réseaux, correspondance (2004-2008). **3788 WM 005**

## COMMUNE DE CHASSIEU

### Place Franklin Roosevelt, rue de la République

Cet aménagement vise à requalifier le centre bourg de Chassieu par une intervention sur la voirie et les espaces publics.

Le programme est élaboré en 2004, la procédure de concours est lancée la même année, les études de conception débutent en 2005, et les travaux se déroulent entre 2007 et 2009.

État de l'existant, 2002-2004.

Constat des lieux : plans, 2000-2004.

Études existantes :

Place Roosevelt, plan de référence du centre : diagnostic, enjeux (Atelier Franck Hულიard, David Robin, Itinéraire bis, 2002). **3786 WM 001**

Place Franklin Roosevelt : conception des espaces publics. Rapport d'étudiant (Mélanie Betz, Marion Eyssette, Séverine Hennequin, Juliette Maitre, Karine Morges, Lorraine Thavixay, 2003). **3786 WM 001**

Pilotage : délibérations, convention, note d'organisation, liste des acteurs, revue de projet, correspondance (2003-2007). **3786 WM 001**

Financement : états des engagements pluriannuels sur opération (EPA), fiches budgétaires d'opération, tableau de synthèse (2005-2007). **3786 WM 002**

Communication : comptes rendus de réunions, proposition, revue de presse, fiches information travaux (2004-2008). **3786 WM 002**

Concertation, 2004-2007.

Organisation : comptes rendus de réunions, plan de communication, correspondance (2004-2005). **3786 WM 002**

Concertation préalable : registre de concertation préalable, dossier d'enquête publique, notice de présentation du projet lauréat, plan de situation, périmètre de concertation, avis (2005-2007).	<b>3786 WM 002</b>
Programmation, 2001-2006.	
Étude préliminaire, étude de circulation : comptes rendus de réunions, enquête directionnelle (2004).	<b>3786 WM 003</b>
Programme d'aménagement, élaboration : compte rendu de réunion, dossier programme, correspondance (2001-2006).	<b>3786 WM 003</b>
Conception, 2004-2006.	
Consultation, 2004-2005.	
Concours de maîtrise d'œuvre : panneaux des candidats non retenus (2005).	<b>3886 WM 010</b>
Choix du maître d'œuvre : rapport d'analyse des offres, dossiers des candidats, correspondance (2004-2005).	<b>3786 WM 004</b>
Avant-projet, élaboration : compte rendu de réunion, avant-projet détaillé (APD), correspondance (2005-2006).	<b>3786 WM 004</b>
Projet, élaboration : compte rendu de réunion, projet, correspondance (2006).	<b>3786 WM 005</b>
Réalisation, 2005-2008.	
Régularisations foncières, acquisition de parcelles : comptes rendus de réunions, plans parcellaires, correspondance (2006-2007).	<b>3786 WM 005</b>
Déconstruction du café des Chasseurs : comptes rendus de réunions de chantier, correspondance (2005-2007).	<b>3786 WM 005</b>
Coordination : plan particulier de sécurité et protection de la santé, plan général de coordination en matière de sécurité et de protection de la santé (PGCSPS), registre-journal de coordination sécurité-protection-santé (2006-2008).	<b>3786 WM 006</b>
Suivi de chantier : comptes rendus de réunions de chantier, correspondance (2007-2008).	<b>3786 WM 006</b>
Organisation du chantier, perturbations pour la collecte des ordures ménagères et pour le circuit des bus TCL : correspondance ; déplacement d'une cabine téléphonique et d'un poteau d'incendie : correspondance (2007).	<b>3786 WM 006</b>
Voirie, dépose de mats de jalonnement : correspondance ; mise à sens unique provisoire de la rue de la République : étude des itinéraires de déviation ; modification d'un carrefour : schéma, correspondance (2007).	<b>3786 WM 006</b>
Parking temporaire, création : procès-verbal de constat de l'état d'un bâtiment, tableau d'estimation des coûts, correspondance (2007-2008).	<b>3786 WM 006</b>

Parking enherbé, création : procès-verbal de constat de désordre des travaux, compte rendu de réunion, procès-verbaux des travaux d'essais, avis technique (2008).

**3786 WM 006**

Numéricâble, occupation illégale du domaine public : procès-verbal de constat de désordre des travaux, photographies, correspondance (2007-2008).

**3786 WM 006**

Réception, 2008-2009.

Remise des ouvrages : procès-verbal de remise d'ouvrages, dossier des ouvrages exécutés (DOE), constat contradictoire, correspondance (2008-2009).

**3786 WM 007**

Achèvement, traitement des désordres observés après les travaux : correspondance (2008-2009).

**3786 WM 007**

## COMMUNE DE CURIS-AU-MONT-D'OR

### Halte fluviale

La halte fluviale de Curis-au-Mont-d'Or se situe au niveau du hameau Le Pontet.

Son aménagement est réalisé par Didier Cornilliat et Pierre Lévy, sous la maîtrise d'ouvrage du Service Espace Public. Les travaux sont effectués en 2000 et leur réception a lieu l'année suivante.

Le coût de l'opération est évalué à 1 million d'euros.

Concertation : correspondance (1997-2001).

**2466 WM 002**

Programmation : dossier programme (1998).

**2466 WM 002**

Réalisation, 1997-2001.

Comptes rendus de réunions de chantier, correspondance (2000-2001).

**2466 WM 002**

Travaux d'aménagement, photographies, 1997-2001.

La halte fluviale depuis la route (1997).

**6269 WM 018**

© Métropole de Lyon - auteur inconnu

La halte fluviale (1999).

**6269 WM 019**

© Métropole de Lyon - auteur inconnu

La halte fluviale pendant la crue (1999).

**6269 WM 020**

© Métropole de Lyon - auteur inconnu

Travaux de voirie proche de la halte fluviale (2000). © Métropole de Lyon - auteur inconnu	<b>6269 WM 021</b>
Achèvement de la route d'accès à la halte fluviale pendant la crue (avril 2001). © Métropole de Lyon - auteur inconnu	<b>6269 WM 022</b>
Halte fluviale pendant la crue (avril 2001). © Métropole de Lyon - auteur inconnu	<b>6269 WM 023</b>
Panneau de la Halte fluviale (juillet 2001). © Métropole de Lyon - auteur inconnu	<b>6269 WM 024</b>
Activité de pêche sur la halte fluviale (juillet 2001). © Métropole de Lyon - auteur inconnu	<b>6269 WM 025</b>
Accès à l'eau de la Halte fluviale (juillet 2001). © Métropole de Lyon - auteur inconnu	<b>6269 WM 026</b>
Lot de photographies [1997-2001]. © Métropole de Lyon - auteur inconnu	<b>6269 WM 027</b>
Réception : dossier des ouvrages exécutés (DOE), correspondance (2001-2002).	<b>2466 WM 002</b>

## COMMUNE DE DARDILLY

### Hélistation

À partir de 1986, la communauté urbaine, aiguillée par des sociétés de transport hélicopté, étudie la création d'une hélistation dans le nord-ouest de l'agglomération. Le site choisi se trouve à Dardilly sur un terrain situé entre l'autoroute A6 et le chemin des Bruyères, et le coût de l'aménagement (acquisitions foncières et travaux) est estimé à 1 350 000 francs. Il semble que le projet ait été définitivement abandonné à partir de 1991.

Projet d'aménagement sans suite : comptes rendus de réunion, rapport d'étude, plans, correspondance (1986-1991).	<b>1443 WM 002</b>
--	--------------------

### Place de l'Église

La place de l'Église de Dardilly-le-bas est l'un des deux centres de commerces de proximité de la ville.

Son aménagement porte sur une superficie totale de 2 700 m<sup>2</sup>. Sous la maîtrise d'ouvrage du Service Espace Public, il s'agit de travailler sur l'environnement immédiat de l'église et d'améliorer

le stationnement alentours. L'opération est conçue par Anne-Laure Giroud, qui la réalise en collaboration avec la Direction de la Voirie.

Les travaux sont effectués entre 1997 et 1998 pour un coût de 3,7 millions de francs.

Pilotage : délibérations, conventions avec la ville de Dardilly (1995-1997).	<b>4000 WM 001</b>
Programmation : programme (1994).	<b>4000 WM 001</b>
Conception : avant-projet détaillé (APD) (1995).	<b>4000 WM 001</b>
Réalisation : plan général de coordination en matière de sécurité et de protection de la santé (PGCSPS) (1997).	<b>4000 WM 001</b>

## COMMUNE DE DÉCINES-CHARPIEU

### Place Henri Barbusse

La place Henri Barbusse, à Décines-Charpieu, est située à l'angle des rues de la République et Antoine Lumière.

Un projet rédigé en 1994 par l'architecte Jacques Anziutti et par l'atelier Bruel-Delmar prévoit l'aménagement d'une place de marché. Les travaux sont réalisés par la Direction de la Voirie entre 1995 et 1997.

Le coût de l'opération est estimé à 3,4 millions de francs.

État de l'existant, 1980-1992.	
Constat des lieux : plans, photographies (1991-1992).	<b>4000 WM 002</b>
Études existantes :	
Commune pilote de banlieue, catalogue d'intentions (Agence d'urbanisme, 1980).	<b>4000 WM 002</b>
État préalable à l'urbanisation des zones non habitées (DDE, Agence d'urbanisme, 1981).	<b>4000 WM 002</b>
Le quartier Prainet à Décines (Agence d'urbanisme, Courly, 1990).	<b>4000 WM 002</b>
Programmes expérimentaux en banlieue (Agence d'urbanisme, 1981).	<b>4000 WM 002</b>
Pilotage : délibération (1994).	<b>4000 WM 002</b>
Financement : estimation des coûts (1993).	<b>4000 WM 002</b>
Programmation : dossier programme (1992).	<b>4000 WM 002</b>



Conception : avant-projet sommaire (APS), avant-projet détaillé (APD), plans esquisses (1994). **4000 WM 002**

Choix du mobilier urbain : photographies, courriers (1990-1993). **4000 WM 002**

## COMMUNE D'ÉCULLY

### Place de la Libération, place de l'Appel du 18 juin

La place de la Libération, à Écully, est voisine de la place de l'Appel du 18 juin. Elle est un lieu central de la commune.

Lancée en 1998 sous la maîtrise d'ouvrage du SEP, l'opération d'aménagement a pour but la requalification des espaces publics du centre-ville. Les travaux sont réalisés par l'Atelier des paysages entre 1999 et 2000.

Le coût de l'opération est évalué à 18,6 millions de francs.

La place Charles de Gaulle, située au sud de la place de la Libération, est traitée au même moment pour un coût de 3 millions de francs.

Projet classé sans suite : comptes rendus de réunions, avant-projet sommaire (APS), avant-projet définitif (APD), programme, études, plans, photographies, correspondance (1990-1992). **3344 WM 001**

Programmation, 1995-2000.

Études préliminaires : étude de stationnement, étude géotechnique, étude sociologique, étude sur le commerce écullois, rapport de fouilles archéologiques (1995-2000). **3344 WM 002**

Programme d'aménagement, élaboration : dossier programme (1997). **3344 WM 002**

Conception, 1996-2000.

Projet, élaboration : avant-projet, projet, comptes rendus de réunions du comité technique de suivi, cahier des remarques, correspondance (1996-2000). **3344 WM 003**

Consultation : dossier de consultation des concepteurs, rapport d'analyse des candidatures, rapport d'analyse des offres (1996-1997). **3344 WM 004**

Réalisation, 1997-2001.

Coordination : phasage des travaux, correspondance (1997-2001). **3344 WM 005**

Suivi de chantier, 1999-2001.

Correspondance (1999-2001). **3344 WM 006**

Comptes rendus de réunions de chantier (1999-2000).

3344 WM 007

Réception : procès-verbaux de réception préalable, plans (2000).

3344 WM 008

Contentieux, sinistres de la bibliothèque et de la poste : correspondance (2001-2002).

3344 WM 008

## COMMUNE DE FEYZIN

### Place Claudius Bery

La place Claudius Bery, est délimitée au nord par la rue Georges Ladoire, à l'est par la rue du 8 mai 1945, et au sud par la rue André Gélas.

Son aménagement prévoit la création de plusieurs sous-ensembles, dont un espace réservé au marché, un jardin méditerranéen, un kiosque à musique, et un terrain de jeux de boules. L'opération porte sur une surface totale de 10 000 m<sup>2</sup>. Elle est conçue par l'atelier Grunig-Tribel, et réalisée par la Direction de la Voirie.

Son coût s'élève à 4 millions de francs.

État de l'existant, 1986-1992.

Constat des lieux : photographies, carte postale (1991).

4000 WM 002

Étude existante : *Feyzin au passé simple* (Georges Saunier, 1986).

4000 WM 002

Enquête sur les réseaux : plans (1992).

4000 WM 002

Création d'un kiosque public : dossier de demande de permis de construire (1993).

4000 WM 002

## COMMUNE DE FONTAINES-SAINT-MARTIN

### Place Jean Moulin

L'hôtel de ville de Fontaines-Saint-Martin se trouve place Jean Moulin, au cœur de la commune.

En 1994, la Communauté urbaine décide d'aménager la placette et confie la conception de l'opération à Ilex. Les travaux sont réalisés entre 1994 et 1995 par la Direction de la Voirie.

Financement : bilan financier, correspondance (1994-1996).

4004 WM 005

Programmation : dossier programme (1994).

4004 WM 005

## Réalisation

Comptes rendus de réunions de chantier, plans, correspondance (1994-1995). **4004 WM 005**

Aménagement, photographies, 1994.

Vue plongeante de la Place Jean Moulin (1994). **6269 WM 030**

© Métropole de Lyon - auteur inconnu

Façade de l'Hôtel de Ville (1994). **6269 WM 031**

© Métropole de Lyon - auteur inconnu

Monument aux morts (1994). **6269 WM 032**

© Métropole de Lyon - auteur inconnu

Fontaine (1994). **6269 WM 033**

© Métropole de Lyon - auteur inconnu

La façade de l'église (1994). **6269 WM 034**

© Métropole de Lyon - auteur inconnu

Lot de photographies (1994). **6269 WM 035**

© Métropole de Lyon - auteur inconnu

Réception : plans de récolement (1995). **4004 WM 005**

Dossier de photographies « *Avant... après* » (1996). **3977 WM 041**

## COMMUNE DE FONTAINES-SUR-SAÔNE

### Halte fluviale

Une halte fluviale est créée à Fontaines-sur-Saône, à hauteur du hameau de L'Église.

La maîtrise d'ouvrage de l'opération est assurée par le Service Espace Public. Les travaux sont réalisés par Manuelle Gautrand en 1997, pour un coût d'environ 1,2 millions de francs.

Programmation : dossier programme (1995). **2466 WM 003**

## Réalisation

Comptes rendus de réunions de chantier (1997). **2466 WM 003**

Aménagement, photographies, 1997-1999.

Travaux d'aménagement de la halte fluviale (1997). © Métropole de Lyon - auteur inconnu	<b>6269 WM 039</b>
La halte fluviale aménagée (1997). © Métropole de Lyon - auteur inconnu	<b>6269 WM 040</b>
Halte fluviale depuis le pont du Général Leclerc (1997). © Métropole de Lyon - auteur inconnu	<b>6269 WM 041</b>
Lot de photographies (1997). © Métropole de Lyon - auteur inconnu	<b>6269 WM 042</b>
Halte fluviale pendant la crue (1999). © Métropole de Lyon - auteur inconnu	<b>6269 WM 043</b>
Réception : dossier d'intervention ultérieure sur l'ouvrage (DIUO), plans de récolement (1997-1998).	<b>2466 WM 003</b>
Dossier de photographies « <i>Avant... après</i> » (1997).	<b>3977 WM 042</b>

## Place Carnot

La place Carnot est située à proximité de la Saône, en contrebas de la route départementale 433, dans le prolongement du pont de Fontaines. Ancien centre de la ville, la place a subi le contrecoup de l'urbanisation des années 1970, et en particulier le déplacement du centre de gravité généré par la construction de l'ensemble de la Norenchal.

Le projet d'aménagement, d'une superficie de 6 000 m<sup>2</sup>, répondait à une volonté d'équilibrage entre tous les espaces publics (place de la Liberté, square de l'Europe, parvis de la salle des fêtes, clos du Maquis...). Il s'agissait de redonner une meilleure identification de l'espace et de la lisibilité dans la relation entre le bourg et la Saône : satisfaction des besoins aux multiples usages (culte, marché, stationnement, etc.), mise en valeur des éléments marquants (église, point de vue, ambiance nocturne), réorganisation des cheminements piétons pour atténuer la coupure représentée par la RD433.

Le programme est élaboré en 2004. Compte tenu de l'enchevêtrement des compétences, deux conventions avec la commune et le SIGERLY désignent la Communauté urbaine comme maître d'ouvrage unique (2007). La réception des travaux est réalisée en 2008

Pilotage, 2004-2008.

Suivi de projet

Comptes rendus de réunions, invitations (2004-2006).

**6269 WM 131**

Fiches projet, revue de projet (2003-2006).

**6269 WM 132**

Convention de maîtrise d'ouvrage unique (2007).

**3784 WM 005**

Correspondance (2004-2008).	<b>6269 WM 133</b>
Financement : fiche de suivi financier (2009).	<b>3784 WM 005</b>
Programmation : dossier programme (2004).	<b>3784 WM 005</b>
Conception	
État avant travaux : lot de photographies [2003-2004]. © Métropole de Lyon - auteur inconnu	<b>6269 WM 044</b>
Avant-projet, projet, esquisses (2004-2006).	<b>3784 WM 005</b>
Plans (2005-2006).	<b>6269 WM 134</b>
Concertation, réunion publique du 15 novembre 2005 : invitation, affiche (2005).	<b>6269 WM 135</b>
Consultation	
Dossier de consultation des entreprises (DCE) (2006).	<b>6269 WM 136</b>
Analyse des offres (2006).	<b>6269 WM 137</b>
Projet (2007).	<b>6269 WM 138</b>
Réalisation, suivi de chantier, 2005-2008.	
Comptes rendus de réunions de chantier (2006-2007).	<b>3784 WM 005</b>
Correspondance (2005-2008).	<b>3784 WM 006</b>
Réception	
Procès-verbal de remise d'ouvrage, procès-verbaux des opérations de réception, dossier des ouvrages exécutés (DOE), dossier d'intervention ultérieure sur l'ouvrage (DIUO) (2007-2008).	<b>3784 WM 006</b>
Procès-verbal de remise d'ouvrage, procès-verbaux des opérations de réception, dossier des ouvrages exécutés (DOE) (2007-2008).	<b>6269 WM 139</b>
Chute d'une personne dans un regard EDF, suivi du sinistre : compte rendu de réunion, rapport d'expertise, correspondance (2007-2009).	<b>3784 WM 006</b>

## COMMUNE DE FRANCHEVILLE

### Place du Bourg, rue de la Mairie

Le projet de réaménagement s'étend du carrefour de la mairie jusqu'à l'église et comprend la rue Robert, la route départementale (RD) 75, la montée de la Garde, la rue de la Mairie et la place du Bourg. Il s'insère dans une réflexion ancienne sur le centre de Francheville-le-Haut, l'idée étant de requalifier, dynamiser, sécuriser ce quartier par le réaménagement de la place du Bourg et du mail reliant l'église Saint-Roch à la mairie.

La réorganisation totale de l'espace public avait pour objectifs de hiérarchiser les flux par le requalibrage des voies en privilégiant les circulations piétonnes et de réinstaller lieux et usages (réorganisation du stationnement, retrouver l'image de placette de village, redécouvrir les façades, assurer une continuité des sols, créer une esplanade).

La réalisation est sous maîtrise d'ouvrage communautaire. L'autorisation de programme est approuvée en 2003, le choix du maître d'œuvre est fait en 2004 et la réception est réalisée en 2007.

Pilotage : délibérations, comptes rendus de réunions, revue de projet (2003-2006).	<b>3962 WM 021</b>
Financement : détail estimatif des travaux, état financier, propositions (2004-2005).	<b>3962 WM 021</b>
Concertation, communication : plaquette « Info Travaux », plans (2005-2006).	<b>3962 WM 021</b>
Conception : avant-projet, projet, comptes rendus de réunions, correspondance (2003-2006).	<b>3962 WM 021</b>
Réalisation : comptes rendus de réunions de chantier, registre-journal de coordination sécurité-protection-santé (CSPS), plannings, coupures de presse, correspondance (2004-2008).	<b>3962 WM 022</b>
Réception : procès-verbal de remise d'ouvrages, détail des ouvrages réalisés (2007).	<b>3962 WM 022</b>

## COMMUNE DE JONAGE

### Centre Bourg - Place De Gaulle, rue Nationale, boulevard Pradel

Le projet d'aménagement, avait pour objectifs le renforcement du centre bourg en respectant son identité villageoise, la requalification de la place De Gaulle avec une recomposition de l'espace, le renforcement des liaisons entre les équipements présents (mairie, écoles, église, commerces), l'intégration du boulevard Louis Pradel dans un environnement de centre bourg, la réorganisation des stationnements, l'élargissement de la route nationale et la conservation du café au centre de la place.

Le projet est lancé en 2003 mais abandonné en 2007.

Préparation de l'opération : plans, esquisses, photographies (1996). <sup>16</sup>	<b>3977 WM 011</b>
État de l'existant, 2001-2004.	
Constat des lieux : rapport de présentation, plans, photographies (2001-2004).	<b>3764 WM 005</b>

<sup>16</sup> Deux documents reliés au format A3.

Étude existante : <i>Jonage, un territoire de projets</i> (Courly, 2003).	<b>3764 WM 006</b>
Pilotage : délibérations, revue de projet, liste des intervenants, note d'organisation, correspondance (2003-2007).	<b>3764 WM 007</b>
Financement : demande d'engagement, état des engagements pluriannuels sur opération (EPA), fiche budgétaire d'opération (2003-2004).	<b>3764 WM 007</b>
Concertation, communication : revue de presse (2001-2005) ; concertation préalable : dossier de concertation préalable (2004).	<b>3764 WM 007</b>
Programmation, 1996-2005.	
Études préliminaires, 1996-2005.	
Étude urbaine du Centre Bourg : esquisses, photographies, orientations d'aménagement (1996-2001).	<b>3764 WM 008</b>
Étude de déplacements : comptes rendus de réunions, cahier des charges, rapport technique, correspondance (2003-2004).	<b>3764 WM 008</b>
Enquête sociologique (2003).	<b>3764 WM 008</b>
Analyse programmatique (2004).	<b>3764 WM 008</b>
Étude d'impact : projet, cahier des charges (2005).	<b>3764 WM 008</b>
Programme d'aménagement, élaboration : dossier programme (2004).	<b>3764 WM 008</b>
Consultation, 2001-2004.	
Concours de maîtrise d'œuvre : panneaux des candidats non retenus (2004).	<b>3886 WM 011</b>
Choix du maître d'œuvre : projet retenu, rapport d'analyse des candidatures, comptes rendus de réunions, notes de service, correspondance (2001-2004).	<b>3764 WM 009</b>
Conception, 2004-2006.	
Avant-projet, élaboration : comptes rendus de réunions, esquisses, correspondance (2004-2005).	<b>3764 WM 009</b>
Projet, élaboration : avant-projet détaillé (APD), projet, compte rendu de réunion, correspondance (2005-2006).	<b>3764 WM 010</b>
Réalisation, 2002-2008.	
Préparation du chantier : plannings (2003-2005).	<b>3764 WM 010</b>
Acquisitions foncières : esquisses, plans, note de service, correspondance (2002-2008).	<b>3764 WM 010</b>
Démolition : délibération, compte rendu de réunion (2004-2005).	<b>3764 WM 010</b>

Contentieux, construction sans autorisation d'un escalier sur le domaine public communautaire : procès-verbal de constat d'huissier, arrêté d'occupation du domaine public, note de service, correspondance (2004). **3764 WM 010**

## COMMUNE DE LA-TOUR-DE-SALVAGNY

Conception, composition urbaine : maquette (1989). **4030 WM 006**

### Place du marché

La place de la Mairie est aménagée en 2008. Au cours de l'opération, elle est identifiée sous le nom de place du Marché, mais dans l'usage, on l'appelle aussi la place de la Halle.

Pilotage, 2004-2006.

Comptes rendus de réunions, correspondance (2004-2006). **6261 WM 001**

Convention de maîtrise d'ouvrage unique, correspondance (2006). **3779 WM 001**

Financement : délibération, tableaux de synthèse des engagements et des dépenses (2005-2010). **3779 WM 001**

Concertation, 2005-2007.

Communication : lettre d'information, coupure de presse, note de service, correspondance (2006-2007). **3779 WM 001**

Enquête publique : dossier d'enquête publique (2005). **3779 WM 001**

Programmation, 2003-2005.

Plans topographiques (SERALP, 2000-2003). **6261 WM 002**

Récolement réseaux (SERALP, juin 2003). **6261 WM 003**

Études préliminaires, 2003-2005.

Étude de circulation : Gestion des carrefours et voiries intégrés au projet de réaménagement de la place du Marché (INGEDIA, 2003). **3779 WM 002**

Étude de faisabilité, 2003.

Rapport de présentation, plans (2003). **3779 WM 002**

Plans numériques (2003). **6261 WM 004**



Étude des sols : bulletin d'analyse de la terre, rapport d'essais, procès-verbaux d'essai, étude géotechnique (2003, 2005).	<b>3779 WM 002</b>
Étude d'impact (SOBERCO, 2005).	<b>6261 WM 005</b>
Programme d'aménagement, élaboration : dossier programme (2003).	<b>3779 WM 002</b>
Plan de récolement de la rue de l'Église, avenue de l'Hippodrome, avenue de la Poterie, avenue des Monts d'Or (cabinet Pierre DEFAY, 2006).	<b>6261 WM 006</b>
Conception, 2003-2005.	
Consultation, 2003-2004.	
Concours de maîtrise d'œuvre : panneaux, 2004.	
Candidat retenu (2004).	<b>3886 WM 012</b>
Candidats non retenus (2004).	<b>3886 WM 013</b>
Choix du maître d'œuvre : rapport d'analyse des offres, projet du candidat retenu (2003).	<b>3779 WM 003</b>
Avant-projet, élaboration : avant-projet, comptes rendus de réunions, esquisses (2004-2005).	<b>3779 WM 003</b>
Dossier d'avant-projet numérique (2005).	<b>6261 WM 007</b>
Projet, élaboration : projet, comptes rendus de réunions, correspondance (2005).	<b>3779 WM 004</b>
Projet : pièces écrites, pièces graphiques (2005).	<b>6261 WM 008</b>
Réalisation, 2005-2008.	
Suivi de chantier : comptes rendus de réunions de chantier, déclaration d'ouverture de chantier, procès-verbal de constat des constructions et des abords du chantier, plan général de coordination en matière de sécurité et de protection de la santé (PGCSPS), correspondance (2005-2008).	<b>3779 WM 005</b>
Halle publique, construction : demande de permis de construire ; contrôle technique : rapport initial, attestation, comptes rendus de visite, avis techniques, comptes rendus d'examen de documents (2006-2008).	<b>3779 WM 005</b>
Réception, 2008.	
Procès-verbal de remise d'ouvrages à l'issue de la première tranche de travaux (2007).	<b>6261 WM 009</b>
Remise des ouvrages : dossier de remise des ouvrages (2008).	<b>3779 WM 005</b>
Remise des ouvrages, par lot : dossiers de remise des ouvrages, 2008.	

Lots n° 1 à 5	<b>3779 WM 006</b>
Lots 1 Terrassements, fondations, halle (Entreprise PAILLASSEUR Frères)	
Lot 2 Panneaux photovoltaïques, halle (TENESOL)	
Lot 3 Charpente métallique, halle (Entreprise DELTREIL)	
Lot 4 Couverture métallique, halle (Entreprise Alain LE NY)	
Lot 5 Travaux de voirie (SCREG SUD EST)	
Lots n° 6 à 8	<b>3779 WM 007</b>
Lot 6 Revêtements de sols piétonniers (DE FILIPPIS)	
Lot 7 Plantations, arrosage (DE FILIPPIS)	
Lot 8 Éclairage public (Entreprise MONIN Établissement SCREG SUD-EST)	
Plans de récolement (2008, 2011).	<b>6261 WM 010</b>
Dossier d'intervention ultérieur sur l'ouvrage (DIUO) (2010).	<b>6261 WM 011</b>
Inauguration : invitation (2011).	<b>6261 WM 012</b>
Procès-verbal des opérations préalables à la réception (2011).	<b>6261 WM 013</b>
Comptes rendus de visites, rapport final de contrôle technique (2011, 2013).	<b>6261 WM 014</b>

COMMUNE DE LIMONEST

## Centre Bourg

L'avenue De Gaulle (départementale 42) est un axe central dont l'importance dans le développement de la commune se traduit par un urbanisme linéaire de part et d'autre. La place du Griffon, située le long de cette avenue, est une création récente (1988) faite pour favoriser l'animation de la rue et les commerces de proximité, contrebalancer le développement linéaire du bâti. La place Decurel a été créée en 1843 avec la construction de la mairie et de la nouvelle église.

Un programme d'aménagement avait été envisagé par la commune et l'étude de faisabilité confiée à la Communauté urbaine. Le volet confié à l'expertise du service espace public portait sur la pré-programmation de l'aménagement de la place Decurel et du futur parc de l'hôtel de ville ainsi que sur les préconisations d'aménagement d'un secteur de l'avenue du général De Gaulle.

Ce projet n'a pas été réalisé.

Préparation de l'opération : esquisses, plans, photographies (1994).

**3977 WM 012**

État de l'existant, étude existante : Limonest. La reconquête d'une centralité (Géraldine Geoffroy, Cécile Geourjon, Ghislaine Jérôme, Christelle Margui, Hervé Watteau, 1994).

**3977 WM 018**

COMMUNE DE LYON - 1<sup>ER</sup> ARRONDISSEMENT

### **Quai de la Pêcherie**

Berges et bas-port de la Saône, aménagement : étude préliminaire, projet, plans, photos (1988-1989).

**4281 WM 001**

Quai de la Pêcherie, agrandissement photographique : plaque mélaminée de 91 cm/120 cm (photographe : François Guy) (s.d.).

**4163 WM 002**



Lyon 1<sup>er</sup>, quai de la Pêcherie (4163 WM 002)

Photographe : François Guy

### **Place de la Comédie**

L'opération est abandonnée en phase de conception.

État de l'existant, 1975-2007.

Constat des lieux : plans, photographies (1975-2007).	<b>3764 WM 001</b>
Études existantes :	
Prévention situationnelle places des Terreaux, de la Comédie, et Louis Pradel (Jean Grané, Olivier Pipard, Malik Mahtal, 2000).	<b>3764 WM 002</b>
Éléments de programme pour le traitement des entrées et le cœur des Pentes (Humbert David, 2000).	<b>3764 WM 002</b>
Vocabulaire urbain de proximité (Humbert David, 2000).	<b>3764 WM 002</b>
Requalification des espaces publics et voirie du bas des Pentes de la Croix-Rousse (Courly, Ville de Lyon, 2002).	<b>3764 WM 002</b>
Réflexions concernant les aménagements de la place de la Comédie (Comité Centre Presqu'île, 2003).	<b>3764 WM 002</b>
Quartier Martinière : diagnostic, pistes de réflexion et d'action, scénarios, phasages (Joëlle Bourgin, 2005).	<b>3764 WM 002</b>
Des Terreaux à Saint-Clair, évolution d'un quartier du XVIe au XXe siècle (Courly, Ville de Lyon, SERL, s.d.).	<b>3764 WM 002</b>
Pilotage : délibération, compte rendu de réunion, revues de projet (2003-2006).	<b>3764 WM 002</b>
Financement : états des engagements pluriannuels sur opération (EPA), fiche budgétaire d'opération (2004-2007).	<b>3764 WM 002</b>
Concertation, communication : revue de presse (2005-2006).	<b>3764 WM 002</b>
Programmation, 1993-2009.	
Programme d'aménagement, élaboration : comptes rendus de réunions, plannings prévisionnels, correspondance (1993-2009).	<b>3764 WM 003</b>
Études préliminaires :	
Étude d'organisation des déplacements (Transitec, 2007).	<b>3764 WM 003</b>
Dispositif-type mis en place dans le cadre de la zone 30 du centre-ville de Lyon (2006).	<b>3764 WM 003</b>
Étude de programmation, étude de cadrage, étude de cadrage urbain (2006-2007).	<b>3764 WM 004</b>

## Place Louis Pradel, place Tolozan

La place Louis Pradel, située dans le 1er arrondissement de Lyon, relie le centre-ville aux quais du Rhône. Sa partie sud s'ouvre sur l'Opéra et la mairie.

L'opération d'aménagement consiste à créer une place piétonne d'un seul tenant après suppression de la voirie. Elle est conçue par le Service Espace Public et réalisée par la Direction de la Voirie. Les travaux ont lieu en 1993.

Préparation de l'opération : étude de coordination d'urbanisme (1991-1992).	<b>3977 WM 001</b>
État de l'existant, étude existante : Place Louis Pradel (Laetitia George) (1994).	<b>3977 WM 021</b>
Financement : bilans financiers, correspondance (1994-1996).	<b>4004 WM 004</b>
Réalisation	
Comptes rendus de réunions de chantier, dossier technique, plans, correspondance (1992-1994).	<b>4004 WM 004</b>
Aménagement, photographies, 1993.	
Travaux d'aménagement de la Place Louis Pradel (1993). © Métropole de Lyon - auteur inconnu	<b>6269 WM 045</b>
Travaux d'aménagement de la Place Louis Pradel avec en arrière-plan l'Hôtel de Ville (1993). © Métropole de Lyon - auteur inconnu	<b>6269 WM 046</b>
Aménagement de l'espace vert de la Place Louis Pradel avec en arrière-plan l'Hôtel de Ville (1993). © Métropole de Lyon - auteur inconnu	<b>6269 WM 047</b>
Rendus des travaux d'aménagement de la Place Louis Pradel avec en arrière-plan l'Hôtel de Ville (1993). © Métropole de Lyon - auteur inconnu	<b>6269 WM 048</b>
Rendus des travaux d'aménagement de la Place Louis Pradel (1993). © Métropole de Lyon - auteur inconnu	<b>6269 WM 049</b>
Lot de photographies (1993). © Métropole de Lyon - auteur inconnu	<b>6269 WM 050</b>
Dossier de photographies « <i>Avant... après</i> » (1996).	<b>3977 WM 043</b>

## Place des Terreaux

Située au pied des pentes de la Croix-Rousse, dans le 1er arrondissement de Lyon, la place des Terreaux est un véritable pôle de la vie lyonnaise. Elle est encadrée par l'Hôtel de Ville et par le Palais Saint-Pierre, qui abrite le musée des beaux-arts.

L'origine des Terreaux vient du latin *terralia*, nom que l'on attribuait aux XV<sup>ème</sup> et XVI<sup>ème</sup> siècles au talus qui bordait le fossé liant le Rhône et la Saône et qui courait sur le côté sud de l'actuelle place).

L'histoire du quartier des Terreaux est longtemps liée à celle de l'abbaye de Saint-Pierre fondée au VII<sup>ème</sup> siècle.

Au XIV<sup>ème</sup> siècle le secteur des Terreaux ressemble à un bourg fortifié. A la Renaissance, le quartier populaire des Terreaux est animé par les marchés. Le XVIII<sup>ème</sup> et le XIX<sup>ème</sup> siècle amène de nombreux changements : le terrain est pavé et se transforme en place publique. La place des Terreaux devient alors le centre de la vie administrative et économique lyonnaise (banques, courtiers en soierie...). L'abbaye Saint-Pierre est agrandie et devient le Palais Saint-Pierre qui accueille à partir de 1803 le Musée des Beaux-arts de Lyon.

En 1892 une nouvelle fontaine de Bartholdi (créateur de la statue de la Liberté) est érigée à l'Ouest de la place des Terreaux. Ce «Char de la Liberté » symbolise la Garonne et ses 4 affluents se jetant dans l'océan. La fontaine était, à l'origine, réalisée pour la ville de Bordeaux qui la refusa en raison de son prix élevé.

Dans les années 1980, la place est dénaturée par la circulation routière, assez intense dans cette partie de la Presqu'île. La Ville de Lyon et la Communauté urbaine de Lyon ont engagé une vaste opération de remise en valeur du centre historique de l'agglomération. L'objectif général est de mettre en place, à travers une politique dissuasive pour l'automobile, une requalification de l'espace public, permettant de redonner toute son attractivité à la Presqu'île.

Le concours de maîtrise d'œuvre est lancé par la délibération n° 91-1973 du Conseil communautaire le 29 avril 1991, et remporté par l'équipe de Daniel BUREN et Christian DREVET.

Par délibération n° 92-3752 du 26 novembre 1992, la Communauté urbaine de Lyon a confié à la SERL (Société d'Équipement du Rhône et de Lyon) une convention de mandat pour l'aménagement de la place des Terreaux, sur la base du projet élaboré par l'équipe de Christian DREVET et Daniel BUREN.

Les travaux de réaménagement de la place débutent après la construction du parc de stationnement souterrain de 760 places, réalisé par Lyon Parc Auto. Les travaux débutent en 1991.

Dans le cadre de la construction du parking souterrain, Lyon Parc Auto avait dû déplacer provisoirement la fontaine Bartholdi, monument inscrit à l'inventaire des Monuments Historiques, alors située face à l'Hôtel de Ville. Afin de capitaliser sur les études techniques établies par la société, la SERL, en accord avec la Communauté urbaine, a décidé de confier une mission d'assistance à mandataire à LPA pour la deuxième phase de déplacement de la fontaine.

L'implantation de la fontaine est modifiée pour faire face à l'entrée du Palais Saint-Pierre, afin de mettre en valeur l'œuvre de Bartholdi et de renforcer l'unité de la place par la mise en évidence des architectures qui l'entourent.

Le sol est traité en matériaux nobles (pierre et granit) et rythmé par une trame qui s'inscrit dans la continuité de la façade du Palais Saint-Pierre.

L'opération est achevée en 1994, pour un coût total de 38 millions de francs.

Une partie du versement est constituée des archives de la SERL transmises en l'état à la Direction de l'Aménagement.



Lyon 1<sup>er</sup>, place des Terreaux de nuit (4163 WM 001)

Photographe : Gérard Dufresne

Conception du projet, concours de maîtrise d'œuvre, 1991.

Préparation du concours de maîtrise d'œuvre : dessins préparatoires de Daniel Buren, 1991.

Façade de l'Hôtel de Ville (est).<sup>17</sup> **1459 WM 001**

Façade nord.<sup>18</sup> **1459 WM 002**

Façade du Palais Saint-Pierre (sud).<sup>19</sup> **1459 WM 003**

Façade de l'Hôtel de Ville (est).<sup>20</sup> **1459 WM 004**

Façade du passage de l'Hôtel de Ville (ouest).<sup>21</sup> **1459 WM 005**

Maquettes, 1991.

Projet retenu (Buren-Drevet). **3460 WM 001**

Projets non retenus.

Latitude Nord **3460 WM 002**

Bove-Kersale **3460 WM 003**

Bureau des paysages-Chemetoff **3460 WM 004**

Jourda et Perraudin design **3460 WM 005**

État des lieux du quartier (1991). **3460 WM 006**

Construction du parking souterrain : CCTP, acte d'engagement avec l'entreprise Lyon Parc Auto, plans, procès-verbal de constat de l'état de la fontaine avant déplacement (1992). **5915 WM 001**

Réalisation du projet par la SERL (maître d'ouvrage délégué), 1991-2011.

Programmation, 1992-1995.

Pilotage : convention de mandat pour aménagement (SERL – COURLY), avenants (1993-1995), convention d'assistance à mandataire (SERL - LPA) non signée (1993), rapport de présentation du projet de réaménagement de la Place des Terreaux [1993]. **5915 WM 002**

Études préalables : rapport historique sur la fontaine de Bartholdi (1992), rapport d'étude Sécurité et Signalisation (CU, SERL, SESIRT, 1993), rapports d'étude Expertise du fonctionnement de la place des Terreaux réaménagée (SESIRT Lyon, sd), rapport Récolement Documentation technique (ATF, sd). **5915 WM 003**

---

<sup>17</sup> Fusain, pastel et collages.

<sup>18</sup> Pastel et collage.

<sup>19</sup> Fusain et collage. Présente une empreinte du talon de l'artiste.

<sup>20</sup> Pastel et collage.

<sup>21</sup> Fusain, pastel et collage.

Conception : avant-projet sommaire (1993), note de synthèse du projet (1993).	<b>5915 WM 004</b>
Dossier de permis de construire (1993).	<b>5915 WM 005</b>
Suivi de l'opération : correspondance (1992-1996).	
1992 - 1993	<b>5915 WM 006</b>
Janvier - août 1994	<b>5915 WM 007</b>
Septembre - décembre 1994	<b>5915 WM 008</b>
1995 - 1996	<b>5915 WM 009</b>
Travaux, 1993-1995.	
Consultation : plans de DCE (Dossier de Consultation des Entreprises), rapport de présentation de l'opération, rapport d'analyse des offres (1993).	<b>5915 WM 010</b>
Fouilles archéologiques, réalisation d'une berline : rapport d'analyse des offres, offre BORIE/SAE (1993) ; présentation de la campagne : compte rendu de la Commission de travaux (1993) ; terrassement, marché n° 931934 : rapport de présentation, offre retenue de l'entreprise EBM (Entreprise Blondet Marius), ordres de services, décompte général définitif, procès-verbal des opérations préalables à la réception (1993-1995) ; réalisation : convention avec l'AFAN (Association pour les Fouilles Archéologiques Nationales), acte d'engagement, ordres de service (1993-1995) ; suivi : correspondance (1993).	<b>5915 WM 011</b>
Fontaine Bartholdi, 1993-1995.	
Construction des fondations, marché n° 93104 : analyse des offres, offre BORIE/SAEC/SOGEA, ordres de service, décompte général définitif, procès-verbal des opérations préalables à la réception (1993-1995).	<b>5915 WM 012</b>
Déplacement, marché n° 93124 : offre du groupement d'entreprises GPT MORTAMET/CABUT/SERAL, ordres de service, décompte général définitif, procès-verbal des opérations préalables à la réception (1993). Marché n° 94002 : offre du groupement d'entreprises BORIE SAE/SOGEA/SAEC, ordres de service, décompte général définitif, procès-verbal des opérations préalables à la réception (1994-1995). Remontage des bassins, marché n° 94052 : acte d'engagement de l'entreprise COMTE (1994). Suivi : comptes rendus de chantier (1993-1994), plan d'implantation (1994).	<b>5915 WM 013</b>



Lot A fourniture de pierre : rapport d'expertise sur le choix des matériaux, procès-verbal d'ouverture des plis (1993-1994). Lot Aa et Ab pierres noires et blanches, marché n° 94005 : rapport de présentation, offre de l'entreprise TECHNOSTONE INDUSTRIES SPA, ordre de service, correspondance (1994-1995). Lot Ac pierres grises, marché n° 94003 : rapport de présentation, offre de l'entreprise CLOLUS, ordre de service, décompte général définitif, procès-verbal des opérations préalables à la réception (1994-1995).

**5915 WM 014**

Marchés de travaux par lot : rapport de présentation du marché, plans, offre, ordres de service, comptes rendus de réunion, décompte général définitif, procès-verbal des opérations préalables à la réception, 1993-1996.

Lot B Voirie - Terrassement – Démolitions, marché n° 94006 (EBM ENTREPRISE BLONDET MARIUS) (1993-1994).

**5915 WM 015**

Lot C Fontainerie, marché n° 94010 (PETAVIT/ATF) (1994-1995).

**5915 WM 016**

Lot D Environnement lumineux électricité, marché n° 94013 (ENTREPRISE INDUSTRIELLE) (1994-1996).

**5915 WM 017**

Lot E Éclairage à fibre optique et générateur de lumière, marché n° 94015 (CEGELEC/SPIE TRINDEL) (1994-1995).

**5915 WM 018**

Lot F Mobilier urbain, marché n° 94102 (AREA) (1993-1995).

**5915 WM 019**

Lot G Bancs et piliers, marché n° 94014 (EBM) (1993-1995).

**5915 WM 020**

Lot H Supports caténares, marché n° 94011 (D. GIRAUD) (1993-1995).

**5915 WM 021**

Achèvement des travaux, 1994-2011.

*Les procès-verbaux de réception sont classés avec les dossiers de marché correspondants.*

Inauguration : article de journal (sd) ; assainissement : plan de récolement (1995).

**5915 WM 022**

Fontaine et place : DOE (dossiers des ouvrages exécutés) (1994-1995).

**5915 WM 023**

Rapport de vérification de l'installation électrique (APAVE, 1995).

**5915 WM 024**

Anomalies de revêtement.

Rapports du laboratoire de voirie (1994-1995), articles de journaux (1995-2011) ; contentieux avec l'architecte M. Guy VANDERAA (marché n° 91082) : contrat, rapport de présentation, acte d'engagement, ordres de service, notification du jugement, correspondance (1991-1999) ; pierres de l'espace central : plan, comptes rendus de réunions, rapport d'expertise du revêtement, correspondance (1995-1999).

**5915 WM 025**

Comptes rendus de réunions, rapports d'expertise du tribunal administratif, rapports d'analyse des dégradations, notes techniques, correspondance, 1994-2010.

1994-1995

**5915 WM 026**

1996

**5915 WM 027**

1997

**5915 WM 028**

1998-2011

**5915 WM 029**

Requalification commerciale. Secteur des Terreaux, étude : synthèse (CU, 1993). Galerie des Terreaux, projet d'acquisition : rapport de présentation, correspondance (1993). Immeubles des 6, 7 et 8 Place des Terreaux, occupation : plan d'état de l'existant, rapport des conditions d'établissement des baux, rapport de présentation de l'appel de candidatures, plaquette d'information, protocole d'accord, correspondance (1994-1995). Bailleurs commerciaux, condition d'exploitation : *Charte des nouveaux usagers commerciaux de la Place des Terreaux* [Cadre de Vie, 1994-1995].

**5915 WM 030**

Gestion et entretien de la place : état des désordres constatés, rapport, comptes rendus de réunion, plans, correspondance (1995-1996).

**5902 WM 004**

## Montée de la Grande Côte

Située au cœur des pentes de la Croix-Rousse, dans le 1<sup>er</sup> arrondissement, la montée de la Grande-Côte constitue l'épine dorsale d'un quartier désormais très animé. Elle relie la rue Sergent-Blandan à la rue des Pierres Plantées.

La première tranche des opérations, réalisée par Alain Marguerit, vise à réaménager cette rue étroite pour redynamiser le quartier. Dans sa partie haute, les jardins et le belvédère sont entièrement repris. Les travaux ont lieu entre 1999 et 2001, pour un coût avoisinant les 48 millions de francs.

La seconde tranche, qui porte sur la portion basse de la montée, est réalisée à partir de 2003 pour un coût de 16 millions de francs.

---

*1<sup>ère</sup> tranche*

---

Pilotage : délibérations, correspondance (1996-2002).	<b>3219 WM 001</b>
Concertation : délibération, cahier de doléances, périmètre de concertation, plan de situation, notice explicative, avis (1996-1998).	<b>3219 WM 001</b>
Programmation, 1994-2002.	
Marché de définition : rapport de présentation, cahier des charges, plans (1994-1997).	<b>3219 WM 001</b>
Études préliminaires : étude géotechnique, étude sociologique (1997-2002).	<b>3219 WM 001</b>
Conception, 1997-1999.	
Consultation, concours de maîtrise d'œuvre : maquette du projet retenu, [1997].	<b>4030 WM 001</b>
Avant-projet, élaboration : avant-projet (1997-1998).	<b>3219 WM 002</b>
Projet, élaboration : projet (PRO) (1999).	<b>3219 WM 002</b>
Réalisation, 1999-2001.	
Coordination : comptes rendus de réunions d'ordonnancement, pilotage et coordination (OPC) (1999-2001).	<b>3219 WM 003</b>
Suivi de chantier : comptes rendus de réunions chantier (1999-2001).	<b>3219 WM 004</b>
Travaux d'aménagement, photographies, 1993.	
La Place des Capucins en bas de la Montée de la Grande Côte (1993).	<b>6269 WM 051</b>
© Métropole de Lyon - auteur inconnu	
La Montée de la Grande Côte (1993).	<b>6269 WM 052</b>
© Métropole de Lyon - auteur inconnu	
La Montée de la Grande Côte depuis un immeuble d'habitation (1993).	<b>6269 WM 053</b>
© Métropole de Lyon - auteur inconnu	
Lot de photographies (1993).	<b>6269 WM 054</b>
© Métropole de Lyon - auteur inconnu	
Réception, 2001-2002.	
Opérations préalables à la réception, levées des réserves : comptes rendus de réunions (2001).	<b>3219 WM 005</b>

Remise des ouvrages : dossier d'interventions ultérieures sur l'ouvrage (DIUO) (2001-2002).	<b>3219 WM 005</b>
Vérification des bornes électriques : rapports (2001-2003).	<b>3219 WM 005</b>
Répartition de la gestion des ouvrages : protocole d'accord avec la ville de Lyon, liste des ouvrages réalisés, plan, correspondance (2002).	<b>3219 WM 005</b>
Accrochage de l'éclairage public, demande d'autorisations aux propriétaires : correspondance (2001).	<b>3219 WM 005</b>
Éclairage public : dossier des ouvrages exécutés (DOE) (2001).	<b>3219 WM 005</b>
Maîtrise d'œuvre, génie civil : dossier des ouvrages exécutés (DOE), 2001-2002.	
Pièces 0.0 et 1.0	<b>3219 WM 006</b>
Pièces 2.0 à 4.3	<b>3219 WM 007</b>
Dossier des ouvrages exécutés (DOE) (2001).	<b>6269 WM 140</b>
Aménagement réalisé, photographies, 2002.	
La Place des Capucins après les travaux de d'aménagement en espace piétonnier (2002).	<b>6269 WM 057</b>
© Métropole de Lyon - auteur inconnu	
Panneau de signalisation sur la Montée de la Grande Côte (2002).	<b>6269 WM 058</b>
© Métropole de Lyon - auteur inconnu	
La Montée de la Grande Côte à l'intersection de la rue René Leynaud (2002).	<b>6269 WM 059</b>
© Métropole de Lyon - auteur inconnu	
Lot de photographies (2002).	<b>6269 WM 060</b>
© Métropole de Lyon - auteur inconnu	

---

## *2<sup>ème</sup> tranche*

---

État de l'existant, constat des lieux : plans (1985-1989).	<b>3784 WM 001</b>
Pilotage	
Revue de projet, état des opérations de la mission Pentès de la Croix-Rousse (2007).	<b>3784 WM 002</b>
Correspondance (2003-2008).	<b>6269 WM 141</b>
Financement : tableaux d'estimation des travaux (2002-2007).	<b>3784 WM 002</b>
Préparation foncière, étanchéité de la dalle Leynaud : rapport d'architecte, rapport d'expertise ; transfert de propriété : comptes rendus de réunions, projet de protocole d'accord, règlement de copropriété, correspondance (1989-2007).	<b>3784 WM 002</b>

Programmation, 2002-2004.

Études préliminaires, 2002-2003.

Étude sociologique (2002).

Expertise architecturale (2002).

Diagnostic technique de la dalle Leynaud (2003).

Programme d'aménagement, élaboration : dossier programme (2004).

Conception : avant-projet, plans (2002).


**3784 WM 002**

**3784 WM 002**

**3784 WM 002**

**3784 WM 002**

**3784 WM 003**



Montée de la Grande-Côte, maquette, 1997 (4030 WM 001)

Photographe : David Teillard

Réalisation, 2003-2007.

Suivi de chantier

Comptes rendus de réunions de chantier (2003-2007).

Travaux d'aménagement : 1 photographie (2004).

**3784 WM 003**

**6269 WM 142**

Travaux d'aménagement : 1 photographie (7 octobre 2005).

**6269 WM 143**

Coordination : registre-journal de coordination sécurité-protection-santé (CSPS), plan général de coordination en matière de sécurité et de protection de la santé (PGCSPS), correspondance (2003-2007).

**3784 WM 004**

Réception, 2005-2007.

Remise des ouvrages : dossier d'interventions ultérieures sur l'ouvrage (DIUO), dossier des ouvrages exécutés (DOE) (2005-2007).

**3784 WM 004**

Dossier des ouvrages exécutés (DOE), plans de récolement (2005-2007).

**6269 WM 144**

Achèvement, traitement des désordres observés après les travaux : correspondance (2005-2006).

**3784 WM 004**

## **Rue René Leynaud (anciennement rue Vieille Monnaie)**

La rue René Leynaud (anciennement rue Vieille Monnaie) est une voie publique située sur les Pentes de la Croix-Rousse dans le 1<sup>er</sup> arrondissement de Lyon.

Conception, espace Vieille Monnaie : étude sociologique (Communauté urbaine, 2002).

**6269 WM 145**

Pilotage

Comptes rendus de réunions (2003-2004).

**6269 WM 146**

Revue de projet (2003-2004).

**6269 WM 147**

Correspondance (2004).

**6269 WM 148**

COMMUNE DE LYON - 2<sup>ÈME</sup> ARRONDISSEMENT

## **Axe Nord-Sud**

L'opération de développement urbain de l'axe Nord-Sud à Lyon vise à aménager et réguler les voies de circulation sur la rive droite du Rhône, entre le pont Gallieni au Sud et le Pont Winston Churchill au Nord. L'axe Nord Sud fait donc référence à un axe routier présentant un ensemble de problématiques de lisibilité urbaine, de continuité paysagère et de sécurité routière.

L'opération est envisagée à partir de 1992 et est pilotée conjointement par la Direction de la Voirie et le Service Espace Public.

Préparation de l'opération : étude, photographies, plans (1992-1993).

**3977 WM 003**

## **Centre Presqu'île**

Préparation des opérations : esquisses, plans, photographies (1993).

**3977 WM 002**

## **Espace République**

La rue de la République, longue de plus d'un kilomètre, est réservée aux piétons depuis le début des années 1980. Elle traverse notamment la place du même nom, formant ainsi l'un des emblèmes de la Presqu'île. Avec ses nombreux commerces et sa situation centrale, elle en est l'épine dorsale, et relie la place de la Comédie à la place Bellecour.

En mars 1991, le concours lancé par la Communauté urbaine pour son aménagement est remporté par Alain Sarfati. Son projet vise à transformer l'espace public pour le rendre à sa fonction première de communication.

Les travaux débutent en 1994 et consistent à dérouler un véritable tapis de granit, de facture très contemporaine, tranchant avec les façades Empire. Les divers objets encombrant la grande artère sont supprimés, et les endroits remarquables bénéficient de traitements particuliers : ainsi, une fontaine à jets d'eau est installée sur la place de la République, évoquant l'écume de la mer où se jette le Rhône.

Le coût de l'opération est évalué à 45 millions de francs.

Concertation, relations avec les associations : comptes rendus de réunions (1995).

**4000 WM 003**

Réalisation, 1994-1996.

Suivi de chantier : comptes rendus de réunions de chantier, correspondance (1994-1996).

**4000 WM 003**

Sinistres : correspondance (1995).

**4000 WM 003**

Dossier de photographies « *Avant... après* » (1996).

**3977 WM 045**

Place de la République, agrandissement photographique : plaque mélaminée de 125 cm/140 cm (photographe : Éric SAILLET) (s.d.).

**4163 WM 003**



Lyon 2<sup>ème</sup>, place de la République (4163 WM 003)

Photographe : Eric Saillet

## Place Antonin Poncet

La place Antonin Poncet forme une transition entre la place Bellecour et le Rhône. Elle fut régulièrement en chantier au cours des années 1980, en raison de la présence en son sous-sol de deux lignes de métros. La réalisation d'un parking souterrain de 850 places a permis de libérer sa surface.

En 1990, un projet d'aménagement est formulé par la Communauté urbaine et débouche sur de longues discussions entre les collectivités locales et les riverains. Il est décidé de réaliser trois pelouses surélevées, entourées d'allées de sable rouge et de marronniers. Une fontaine de 33 jets d'eau est installée à l'est du plateau, et surplombe un escalier qui permet aux promeneurs de descendre au bord du fleuve. La transition avec la place Bellecour est assurée par un espace sur lequel se dresse le clocher de la Charité.

La maîtrise d'œuvre de l'opération est assurée par l'architecte-paysagiste Michel Bourne. La réception des travaux a lieu en 1992, et l'inauguration le 3 juin 1993.

Le coût de l'aménagement s'élève à 21,5 millions de francs.



Réception : procès-verbaux de remise d'ouvrage (1992-1993).	<b>0002 JM 006</b>
Projet abandonné, construction d'un parking souterrain : délibération, acte d'engagement, cahier des clauses techniques particulières (CCTP), plans, devis quantitatifs (1983-1988).	<b>4000 WM 004</b>
Dossiers de photographies Repères historiques (septembre 1989), « <i>Avant... Après</i> » (1996). <sup>22</sup>	<b>3977 WM 044</b>
Place Antonin Poncet, agrandissement photographique : plaque mélaminée de 60 cm/75 cm (photographe : Gérard Dufresne) (1996).	<b>4163 WM 004</b>

## Place Bellecour

Située sur la Presqu'île, dans le 2ème arrondissement, la place Bellecour est un espace emblématique de la ville de Lyon. Avec ses 62 000 m<sup>2</sup>, elle est le plus grand plateau piétonnier d'Europe.

L'opération d'aménagement programmée par la Communauté urbaine prévoit sa requalification, ainsi qu'une intervention sur son mail planté. Les travaux ont lieu en 2000 et portent sur une surface de 12 256 m<sup>2</sup>.

L'intervention s'étant achevée après 2009, les archives de l'opération appartiennent au fonds de la direction de l'aménagement.

Conception, concours de maîtrise d'œuvre : maquette (1999). <sup>23</sup>	<b>3591 WM 001</b>
Documentation : <i>Livres d'or et concertation. Le cas de la place Bellecour</i> (Giovanni Belgenio, 2000).	<b>3977 WM 032</b>

## Place Gailleton

La place Gailleton est implantée dans la partie Nord-Est du 2ème arrondissement de Lyon (centre presqu'île) entre les places Bellecour et Carnot, proche des musées des arts décoratifs et de l'histoire des tissus. Elle s'ouvre sur le quai du docteur Gailleton sur la rive droite du Rhône. Elle apparaît comme le prolongement et l'aboutissement du pont de l'Université. De part et d'autre de la façade et du monument s'ouvrent les rues Sainte Hélène et Fleurieu toutes deux en sens unique.

Le projet envisagé vise à réaliser un parking sous-terrain pour ensuite retravailler la place en lui redonnant une unité, une autre lecture de l'ensemble de l'espace avec son monument et d'éventuelles plantations susceptibles de réintroduire un aspect plus intime. Le parking n'a pas été réalisé.

<sup>22</sup> Le dossier Repères historique, réalisé par le centre d'études avec la collaboration de Jean-Paul Tabey, regroupe essentiellement des photographies des années 1930 avant et après la destruction de l'hôpital de la Charité. Le dossier photographie Avant... Après présente l'évolution du lieu au cours des travaux d'aménagement. Il est à l'état de maquette.

<sup>23</sup> À noter : ce document diffère dans certains détails du projet final et réalisé.

La maîtrise d'ouvrage de l'opération est assurée, à partir de 1992, par la communauté urbaine de Lyon pour une maîtrise d'œuvre partagée entre le concepteur et les services techniques de la ville de Lyon et de la communauté urbaine.

Le coût d'objectif pour l'aménagement de cet espace a été fixé à 4,5 millions de francs.

État de l'existant, étude existante : *Proposition pour l'aménagement de la place Gailleton* (Comité Centre Presqu'île, ADIRAQ) (1986). **4000 WM 003**

Programmation : fiche de programmation, coupure de presse (1992). **4000 WM 003**

## Place des Jacobins

Située au cœur de la Presqu'île, la place des Jacobins joue un rôle d'articulation entre les quartiers environnants. Elle relie entre eux plusieurs espaces à forte fréquentation. Dotée d'une fontaine monumentale aux sculptures remarquables, elle est contrariée par la forte présence automobile.

Un concours d'architecture et d'ingénierie est lancé en 2006 et remporté par Jacqueline Osty. Le projet prévoit de remplacer le giratoire existant par une véritable place publique à même d'accueillir les différents modes de déplacement (piétons, deux-roues, voitures...). La fontaine doit être encadrée par un vaste espace central comportant divers équipements. Les travaux commencent en 2010.

Le coût de l'opération est estimé à 7 millions d'euros.

Conception.- Consultation, concours de maîtrise d'œuvre : panneaux des candidats non retenus, panneau du candidat retenu (2006). **3886 WM 003**

Présentation du projet retenu : film 3D (2010). **0004 JM 002**

## Quai Rambaud

Le quai Rambaud est situé dans le deuxième arrondissement de Lyon, sur la rive gauche de la Saône, entre le Port du même nom au sud et, au nord, le pont Kitchener Marchand, et le quai du Maréchal Joffre.

L'opération envisagée en 1993 s'intègre dans le Programme d'Aménagement d'Ensemble Charlemagne - ZAC Perrache Quai de Saône. Cette opération consiste en une rénovation du bas-port, et de l'esplanade, avec plantation de végétaux et implantation d'éclairage public.

Le budget prévisionnel de l'opération est de 9,8 millions de francs.

État de l'existant, constat des lieux : plans, photographies (1993). **4000 WM 003**

## Quai Saint-Antoine

Le quai Saint Antoine occupe une partie de la rive gauche de la Saône sur la presqu'île, entre le quai de la pêcherie au nord et le Quai des Célestins au sud dans le 2ème arrondissement de Lyon.

Il est occupé par un parking d'une capacité de 815 places réparti sur trois niveaux : un en surface et deux en silo au niveau du bas-port. Le parking de surface est traversé par un mail piétonnier en aplomb de la Saône.

L'objet de l'opération est d'améliorer et requalifier la promenade « haute », au niveau du parking et du quai en surface au profit d'une meilleure liaison entre le quai et la rivière et d'une meilleure continuité des promenades piétonnes en bord de Saône.

Le budget envisagé est situé entre 4 et 6 millions de francs.

Préparation de l'opération : photographies (1994).<sup>24</sup>

**3977 WM 006**

## Quai Tilsitt

Le quai Tilsitt est situé sur la rive gauche de la Saône, dans le 2ème arrondissement de Lyon. Il est borné au nord par le pont Bonaparte, et s'étend au sud au-delà de la passerelle Saint-Georges.

L'opération d'aménagement est programmée en 1995. Il s'agit de réaménager le bas-port du quai, sous la maîtrise d'ouvrage du Service Espace Public. Le projet est conçu par Humbert David, et les travaux sont réalisés en association avec la Direction de la Voirie. La réception a lieu en 1998.

Le coût de l'opération est évalué à 2 millions de francs.

État des lieux, 1992.

Le Quai Tilsitt avec en arrière-plan le pont Saint-Georges (octobre 1992).

**6269 WM 061**

© Métropole de Lyon - auteur inconnu

Banc et arbres sur le Quai Tilsitt (octobre 1992).

**6269 WM 062**

© Métropole de Lyon - auteur inconnu

Programmation : dossier programme (1995).

**2466 WM 004**

Réalisation

<sup>24</sup> Deux documents reliés de format A3.

Comptes rendus de réunions de chantier (1997).	<b>2466 WM 004</b>
Aménagement, photographies, 1992-1999.	
Lot de photographies [1992-1999].	<b>6269 WM 068</b>
© Métropole de Lyon - auteur inconnu	
Travaux d'aménagement sur le Quai Tilsitt avec en arrière-plan le Pont Bonaparte (juin 1997).	<b>6269 WM 063</b>
© Métropole de Lyon - auteur inconnu	
Réception, 1998-1999.	
Rapport de vérification des installations électriques, plans de récolement, 1998.	<b>2466 WM 004</b>
Espace aménagé, photographies, 1998-1999.	
Rendu des travaux sur le Quai Tilsitt avec en arrière-plan le Pont Bonaparte (avril 1998).	<b>6269 WM 064</b>
© Métropole de Lyon - auteur inconnu	
Espace de promenade et de détente sur le Quai Tilsitt avec en arrière-plan le Pont Bonaparte (août 1999).	<b>6269 WM 065</b>
© Métropole de Lyon - auteur inconnu	
Le Quai Tilsitt avec le pont Saint-Georges (août 1999).	<b>6269 WM 066</b>
© Métropole de Lyon - auteur inconnu	
Péniche stationnée sur le Quai Tilsitt (août 1999).	<b>6269 WM 067</b>
© Métropole de Lyon - auteur inconnu	
Le Quai Tilsitt sous l'eau pendant la crue (1999).	<b>6269 WM 069</b>
© Métropole de Lyon - auteur inconnu	

## COMMUNE DE LYON - 3<sup>ÈME</sup> ARRONDISSEMENT

### Place Bir Hakeim

La place Bir-Hakeim est une place-jardin du 3<sup>ème</sup> arrondissement de Lyon. Elle est, par sa disposition, caractéristique de plusieurs aménagements d'espaces publics de l'agglomération. Elle offre ainsi plusieurs aires induisant une diversité d'usages urbains.

Son aménagement est conçu au début des années 1990 par Gilles Vexlard et Laurence Vacherot, de l'agence Latitude Nord. Les travaux se déroulent entre 1992 et 1993, et permettent d'associer des terrains de jeux de boules, un jardin pour enfants, un square, et un tapis de gazon.

Son coût est estimé à 5,7 millions de francs.



Conception : avant-projet sommaire (APS), avant-projet détaillé (APD), projet (1991-1993).	<b>4000 WM 005</b>
Réalisation : comptes rendus de réunions de chantier (1993).	<b>4000 WM 005</b>
Réception : dossier de récolement, procès-verbal de remise d'ouvrage (1993).	<b>4000 WM 005</b>
Travaux supplémentaires, installation d'une grille de protection des végétaux : correspondance (1997-2000).	<b>4000 WM 005</b>

## Place Voltaire

La place Voltaire, dans le 3ème arrondissement de Lyon, est délimitée au nord par la rue Vaudrey, à l'est par la rue Duguesclin, à l'ouest par la rue Edison, et au sud par la rue Paul Bert. Elle compte de nombreux platanes ainsi que plusieurs terrasses de cafés et de restaurants

Son réaménagement vise à accentuer son identité « centre de quartier » à travers la mise en valeur de son unité architecturale et de son caractère faubourien. L'idée est de requalifier l'espace public par l'animation (espaces de repos, jeux, restaurants...), en désenclavant la rue Voltaire et en sécurisant les cheminements piétons.

L'opération est lancée en octobre 2003, et les travaux se déroulent entre début 2006 et le premier trimestre 2007.

État de l'existant (1997-2000).	<b>3999 WM 001</b>
Constat des lieux : photographies, plans, courriers (1997-2000).	<b>3999 WM 001</b>
Études existantes :	
Diagnostic pour la requalification de la rue Paul Bert (Études Actions, 1997).	<b>3999 WM 001</b>
Évaluation des usages du quartier Voltaire et hypothèses d'aménagement de la place Voltaire et du square Vaudrey-Edison (Marie-Laure Combier, 1999).	<b>3999 WM 001</b>
Financement : fiches budgétaires, états financiers, fiches de demande d'engagement, bilans comptables, correspondance (2004-2007).	<b>3999 WM 001</b>
Pilotage : délibérations, rapport au bureau, comptes rendus de réunions, plannings, correspondance (2004-2007).	<b>3999 WM 002</b>
Concertation, organisation : comptes rendus de réunions du groupe de concertation, correspondance (2000, 2005); communication : plaquettes de communication, tracts, affiches, coupures de presse (2005-2007).	<b>3999 WM 002</b>
Programmation, 1999-2004.	

## Études préliminaires :

Requalification de la place Voltaire : schéma d'intentions (Architecture et Stratégie Urbaine, 2003). **3999 WM 003**

Quartier Voltaire, cadrage urbain et social (Agence d'urbanisme, 2004). **3999 WM 003**

Évaluation des usages du quartier Voltaire et hypothèses d'aménagement de la place Voltaire et du square Edison (synthèse) (s.d.). **3999 WM 003**

Programme d'aménagement, élaboration : dossier programme, rapport de présentation, plans, notes de service, correspondance (1999-2004). **3999 WM 003**

## Conception, 2004-2005.

Préparation : esquisses, estimations du coût des travaux, correspondance (2004-2005). **3999 WM 004**

Avant-projet, élaboration : avant-projet (2005). **3999 WM 004**

Projet, élaboration : projet (2005). **3999 WM 004**

## Réalisation, 2004-2008.

Coordination : plan général de coordination en matière de sécurité et de protection de la santé (PGCSPS), plans particuliers de sécurité et de protection de la santé (PPSPS), correspondance (2005-2007). **3999 WM 005**

## Suivi de chantier, 2004-2008.

Comptes rendus de réunions de chantier (2005-2007). **3999 WM 005**

Correspondance (2004-2008). **3999 WM 006**

Réception, remise des ouvrages : procès-verbaux des opérations préalables à la réception, procès-verbaux de levée des réserves, détail des ouvrages réalisés, dossiers des ouvrages exécutés (DOE), dossier d'interventions ultérieures sur l'ouvrage (DIUO), plan d'exploitation (2007-2008). **3999 WM 007**

## Espace Dauphiné

L'esplanade Dauphiné, ou espace Dauphiné, est délimitée au nord par l'avenue Félix Faure, au sud par le fort Monluc, à l'est par la rue Jeanne Hachette et à l'ouest par la rue du Général Mouton Duvernet. Une extension de l'espace jusqu'à la rue Paul Bert au Nord est envisagée à l'avenir.

Le projet, initié dès 1997 par la ville de Lyon, touche à la création d'un parc urbain de près de 4 hectares. Cet espace vert est destiné à la détente et aux loisirs des riverains et doit servir de complément aux grands parcs existants. À partir de 1999, c'est le Grand Lyon qui exerce la maîtrise d'ouvrage unique sur ce projet suite à la signature d'une convention avec la Ville de Lyon par laquelle celle-ci s'engage à fournir une participation financière. La maîtrise d'œuvre est confiée au groupement Atelier Ruelle/ SEITT.

Les travaux commencent en juin 2003 et les ouvrages sont réceptionnés en octobre 2004. Le coût de l'opération est d'environ 4 millions d'euros.

Pilotage : délibérations (1997-2004).	<b>3094 WM 001</b>
Financement : convention avec la ville de Lyon (2004).	<b>3094 WM 002</b>
Concertation, 1998-2004.	
Concertation préalable : délibération, arrêté, avis, notice explicative, plan de situation, périmètre de concertation (1998-1999).	<b>3094 WM 003</b>
Communication, information aux élus : compte rendu de réunions du comité de pilotage, correspondance (1999) ; information aux habitants : correspondance (2002-2004).	<b>3094 WM 004</b>
Programmation, 1999-2004.	
Études préliminaires :	
Étude géotechnique : rapport (1999).	<b>3094 WM 005</b>
Réseau souterrain de la rue Jeanne Hachette : rapport d'inspection télévisée (1999).	<b>3094 WM 005</b>
Composition urbaine sur avenue Félix Faure, secteur traversé par le chemin de fer de l'est lyonnais : étude préalable (1999).	<b>3094 WM 005</b>
Alimentation et réinfiltration des eaux d'arrosage de l'espace paysager : rapports (2002-2003).	<b>3094 WM 005</b>
Captage d'eau, réalisation d'un forage : compte rendu de travaux, (2004).	<b>3094 WM 005</b>
Conception : avant-projet, études des niveaux, plans (1999-2004).	<b>3094 WM 006</b>
Réalisation, 1999-2004.	
Suivi de chantier, 1999-2004.	
Correspondance (1999-2004).	<b>3094 WM 007</b>
Comptes rendus de réunions de chantier (2003-2004).	<b>3094 WM 008</b>
Coordination : correspondance (2003-2004).	<b>3094 WM 008</b>
Réception, 2004.	
Remise des ouvrages, 2004.	
Lots n° 1 à 4 : dossiers des ouvrages exécutés (DOE) (2004).	<b>3094 WM 009</b>
Lots n° 5 à 7 : dossiers des ouvrages exécutés (DOE) (2004).	<b>3094 WM 010</b>

## Espace Moncey-Saint-Jacques

Le quartier Moncey est délimité par la rue Paul Bert, le cours de la Liberté, la rue Chaponnay, et l'avenue de Saxe. Il est pris en compte dès 1991 au titre de la politique de développement social urbain, et intégré en 1994 à la liste des quartiers prioritaires de l'agglomération lyonnaise.

L'opération d'aménagement a pour but la création d'une place publique. En 1998, les études de définition sont lancées et aboutissent l'année suivante au choix du maître d'œuvre : Eva Samuel-Karin Helms. Les travaux commencent en 2000, et leur réception a lieu en 2002.

L'espace aménagé devient place Djibraël Bahadourian en novembre 2003.

État de l'existant, constat des lieux : plans, photographies (1991-2002). **3787 WM 001**

Pilotage : délibérations, comptes rendus du comité de pilotage, comptes rendus du comité de suivi (1998-2005). **3787 WM 001**

Financement : tableau d'avancement mensuel des travaux, convention, notes de service, correspondance (2000-2002). **3787 WM 001**

Concertation, 1998-2002.

Concertation préalable : dossier d'enquête publique (1998). **3787 WM 001**

Communication : synthèse du plan de communication, coupures de presse, fiches informations travaux, comptes rendus de réunions, correspondance (1999-2002). **3787 WM 002**

Programmation, 1998-2005.

Études préliminaires :

Étude sociologique : rapport (1998). **3787 WM 002**

Étude de circulation : rapport de synthèse (1999). **3787 WM 002**

La place Moncey-Saint-Jacques sur le quartier de la place du Pont : une étude sur les usages et les pratiques des services extérieurs (Ali Hammachi) (2003). **3787 WM 002**

Un espace public en tension entre enjeux de quartier et d'agglomération. Jeux d'acteurs et enjeux autour de la place D. Bahadourian à Lyon (Laure Olivier) (2005). **3787 WM 002**

Conception : avant-projet détaillé (APD), projet, accord du SDIS (1999). **3787 WM 003**

Réalisation, 1999-2003.



Coordination : comptes rendus de réunions de coordination des travaux, plan général de coordination en matière de sécurité et de protection de la santé (PGCSPS) (2000-2002).	<b>3787 WM 003</b>
Préparation : comptes rendus de réunions, plannings, plans (1999-2002).	<b>3787 WM 004</b>
Plantations : procès-verbal d'essais, compte rendu de réunion, plans, correspondance (2001-2002).	<b>3787 WM 004</b>
Voirie : procès-verbal d'essais, comptes rendus de réunions, avis techniques (1999-2000).	<b>3787 WM 004</b>
Sondage des sols : procès-verbaux d'essais, correspondance (2000-2001).	<b>3787 WM 004</b>
Réseaux : plans, photographies, correspondance (2001-2003).	<b>3787 WM 005</b>
État des bâtiments avant et pendant les travaux : procès-verbaux de constat d'huissier (2000-2001).	<b>3787 WM 006</b>
Suivi de chantier, 2000-2003.	
Correspondance avec l'architecte (2000-2003).	<b>3787 WM 006</b>
Correspondance (2001-2002).	<b>3787 WM 007</b>
Photographies (2000-2001).	<b>3787 WM 008</b>
Réception, 2001-2004.	
Remise des ouvrages : procès-verbaux des opérations de réception, procès-verbaux de remise d'ouvrage, dossier des ouvrages exécutés (DOE), 2002.	
Lot n° 1	<b>3787 WM 009</b>
Lot n° 2	<b>3789 WM 010</b>
Lot n° 3	<b>3789 WM 010</b>
Lot n° 4	<b>3789 WM 010</b>
Achèvement, traitement des désordres observés après les travaux : correspondance (2001-2004).	<b>3787 WM 011</b>
Travaux concomitants.- Projet immobilier Saxe-Moncey, réalisation d'un immeuble-parking : programme fonctionnel du parc de stationnement, rapport, photographies, note de service, correspondance (1998-2001).	<b>3787 WM 011</b>

## Place de Trion

La place de Trion est délimitée au nord par l'avenue Barthélemy Buyer, à l'ouest par la rue de la Favorite et à l'est par la rue des Fossés de Trion. Elle joue un rôle de centralité pour le quartier Saint-Just.

A partir de 1989, un projet de réaménagement voit le jour avec pour objectif de la rendre plus lisible pour la circulation automobile mais également de la protéger davantage de cette circulation. La maîtrise d'œuvre est confiée à l'architecte Nicolas Drouin et au paysagiste Jacques Coulon.

Les travaux commencent fin 1990 et suscitent au bout de quelques mois une vive opposition de la part des riverains qui n'adhèrent pas au projet retenu. Face à cette contestation, La communauté urbaine et la mairie du 5<sup>ème</sup> décident donc d'arrêter les travaux et de constituer un groupe de travail pour repenser l'aménagement de la place. Les travaux reprennent en juin 1991 et s'achèvent en septembre de la même année.

Le budget total de l'opération est d'environ 2 millions de Francs.

Réaménagement : coupures de presse, comptes-rendus de réunions, plans, dossier de consultation des entreprises, note de présentation, procès-verbal d'appel d'offres, rapport d'analyse des offres, procès-verbal de remise d'ouvrage (non signé) (1989-1993).

**1443 WM 004**

## Place Saint-Irénée

La place Saint-Irénée, dans le 5<sup>ème</sup> arrondissement de Lyon, est délimitée au nord par la rue des Chevaucheurs et la rue des Macchabées, et au sud par la rue du Commandant Charcot.

Son aménagement est programmé par la Communauté urbaine dès 1998. Il s'agit de mettre la place en avant afin de développer sa valeur d'usage et sa valeur patrimoniale. Réalisée par Daniel Barbier et Lorraine Pellegrini, l'opération a lieu entre 2001 et 2002.

Son coût est estimé à 12,1 millions de francs.

Fouilles archéologiques : rapport de sondages d'évaluation, planning, comptes rendus de réunions, convention, plans, correspondance (2000-2001).

**3344 WM 009**

Pilotage : délibération, compte rendu de réunion (1999-2001).

**3344 WM 009**

Programmation : programme, étude (1998).

**3344 WM 009**

Conception, élaboration du projet : avant-projet sommaire (APS), plans ; consultation : dossier de consultation des concepteurs (1999).

**3344 WM 009**

Réalisation : plan général de coordination en matière de sécurité et de protection de la santé (PGCSPS), comptes rendus de réunions de chantier, correspondance, photographies (1999-2001).

**3344 WM 010**

## **Quartier Saint-Georges**

Après la réalisation du parc de stationnement souterrain de Saint-Georges, cette opération consiste à réaménager l'ensemble des espaces publics reliés à la place Benoît Crépu, dans une optique de complémentarité d'usages.

La place du Bâtonnier Valansio, déjà traitée en 2002, fait l'objet d'adaptations pour accueillir les jeux des adolescents et les manifestations estivales.

Le maître d'œuvre est désigné en 2003 et la réalisation des travaux se déroule entre 2006 et 2007.

État de l'existant, 1996-2003.

Constat des lieux : plans, revue, charte du Vieux Lyon (1999-2003).

**3752 WM 001**

Études existantes :

Vieux Lyon, diagnostic et orientations (Agence d'urbanisme, 1996).

**3752 WM 001**

*Vieux Lyon, proposition* (Agence d'urbanisme, 1997).

**3752 WM 001**

Vieux Lyon, espaces publics (Agence d'urbanisme, 1997).

**3752 WM 001**

Vieux Lyon, propositions pour un plan de développement et d'aménagement (Agence d'urbanisme, 1997).

**3752 WM 001**

Vieux Lyon, commerces et activités économiques (Agence d'urbanisme, 1997).

**3752 WM 001**

*Vieux Lyon, déplacements* (Agence d'urbanisme, 1997).

**3752 WM 001**

Vieux Lyon. Signalétique extérieure : avant-projet sommaire (1998).

**4281 WM 001**

Conception des espaces publics, formes urbaines et réglementaires, étude de cas : le quartier Saint-Georges (Adeline Borbe, Anne Chavand, Céline de Boni, Éric Garnier, Youcef Mokhtari) (1999).

**3752 WM 001**

Le quartier Saint-Georges, projet d'aménagement du parc de stationnement de la place Benoît Crépu (Agence d'urbanisme, 1999).

**3752 WM 001**

Pilotage : revues de projet, listes des interlocuteurs, calendriers de la procédure, correspondance avec les élus (2002-2004).

**3752 WM 002**

Financement : délibération, tableau estimatif de l'étude de définition, tableaux prévisionnels des dépenses, état des engagements pluriannuels sur opération (EPA), fiches acompte (2002-2005).

**3752 WM 002**

Concertation, 1999-2006.

Communication : revue de presse, fiches information travaux (2002-2006). **3752 WM 002**

Présentation du projet aux riverains : plaquette de présentation, questionnaire, rapport de la mission d'animation, correspondance (2003). **3752 WM 002**

Relations avec les riverains : comptes rendus de réunions publiques, synthèse des demandes des habitants, correspondance (1999-2004). **3752 WM 002**

Programmation, 2000-2004.

Études préliminaires

Aménagement d'un parking souterrain : étude de faisabilité, esquisses, photographies (2000). **3752 WM 003**

Diagnostic sanitaire de l'alignement des platanes du quai Fulchiron : rapport (2001). **3752 WM 003**

Étude sociologique : rapport d'analyse des offres, proposition du candidat retenu, rapport, atlas cartographique (2000-2001). **3752 WM 003**

Perception de l'environnement sonore urbain : rapport d'étude (2003). **3752 WM 003**

Conditions de circulation : plans des charges de trafic, fiche de comptage des véhicules, estimation du nombre de places de stationnement, correspondance (2003-2004). **3752 WM 003**

Niveau des crues de la Saône : tableau, correspondance (2003). **3752 WM 003**

Programme d'aménagement, élaboration : prescriptions architecturales et paysagères, dossier programme (2002-2004). **3752 WM 003**

Conception, 2002-2005.

Consultation, choix du maître d'œuvre : cahier des charges, propositions des candidats, rapport d'analyse des offres (2002-2003). **3752 WM 004**

Projet, élaboration : avant-projet détaillé (APD), compte rendu de réunion du comité technique de suivi (2002-2005). **3752 WM 004**

Réalisation, 2004-2007.

Coordination : plan de management qualité-sécurité-environnement (PMQSE), plan particulier de sécurité et protection de la santé (PPSPS), comptes rendus de la commission communale consultative de prévention situationnelle, correspondance (2004-2006). **3752 WM 005**

Suivi de chantier : comptes rendus de réunions du comité de suivi, correspondance (2004-2006). **3752 WM 005**

Place François Bertras, place de la Commanderie, église Saint-Georges, fouilles archéologiques : projet de convention, arrêté, diagnostic archéologique, photographies, correspondance (2005-2007).	<b>3752 WM 005</b>
Éclairage des façades des bâtiments, installation : esquisses, correspondance (2004-2005).	<b>3752 WM 005</b>
Réception, 2006-2008.	
Remise des ouvrages : dossier d'interventions ultérieures sur l'ouvrage (DIUO), dossiers des ouvrages exécutés (DOE), 2006-2008.	
Lot n° 1	<b>3752 WM 006</b>
Lot n° 2	<b>3752 WM 006</b>
Lot n° 3	<b>3752 WM 007</b>
Lot n° 4	<b>3752 WM 007</b>
Aires de jeux	<b>3752 WM 007</b>
Achèvement, traitement des désordres observés après les travaux : correspondance (2006-2008).	<b>3752 WM 007</b>
Opérations connexes, 1998-2007.	
Place du Bâtonnier Valansio, aménagement : étude de programmation, marché de définition, plans, compte rendu de la réunion de remise des ouvrages, photographies, correspondance (1998-2007).	<b>3752 WM 008</b>
Église Saint-Georges, réfection des toitures et des façades : plans, correspondance ; éclairage du clocher : plans, correspondance (2003-2004).	<b>3752 WM 008</b>
Parc de stationnement Saint-Georges, 1998-2006.	
Programmation : étude géotechnique (1998-2001).	<b>3752 WM 008</b>
Conception : dossier de présentation des accès, plans (2001).	<b>3752 WM 008</b>
Réalisation : comptes rendus de réunions, permis de construire modificatif, plans, correspondance (2001-2002).	<b>3752 WM 009</b>
Réception : plans de récolement, procès-verbal de constat de défaut d'étanchéité, correspondance (2002, 2006).	<b>3752 WM 009</b>

## Parc des Hauteurs

Le Parc des Hauteurs est constitué d'un ensemble d'espaces présents sur les pentes de la colline de Fourvière. Il compte plusieurs jardins fleuris.

L'aménagement des jardins des Hauteurs nécessite la réalisation de diverses opérations, sous la maîtrise d'ouvrage unique du Service Espace Public. Il s'agit de créer une série de cheminements piétons, tout en conservant les sites existants, pour mettre en relation l'ensemble des lieux à travers des points de vue et des belvédères.

Le projet commun est conçu par Michel Corajoud.

Quartier de Fourvière, étude du site, 1986-1989.

*Étude du site de Fourvière. Dossier d'analyse* (Université Lyon 2, Agence d'Urbanisme, 62 p., s.d.).

**4281 WM 003**

*Fourvière* (Razakafouniani Vololombolanoro, Rakotoarivoun Charles-Bruno, Charpy Éric, 70 p.) [1986].

**4281 WM 004**

Schéma d'organisation et proposition d'aménagement (1988-1989).

**4281 WM 005**

Schéma d'organisation et proposition d'aménagement n°2 (1989).

**4281 WM 006**

Parc des Hauteurs, 1989-1998.

Dossier de presse : photos, plans, dossier d'analyse (1989).

**4281 WM 007**

Les jardins de Fourvière. Aménagement des pentes et du chemin du rosaire. Étude préalable et de faisabilité (Communauté Urbaine, Ville de Lyon et Michel Antoine Boyer, 35 p., 1991).

**4281 WM 008**

*Fort Loyasse* (Communauté Urbaine de Lyon, 60 p., 1993).

**4281 WM 010**

Signalétique extérieure : avant-projet sommaire version de février 1998 (1998).

**4281 WM 012**

Signalétique extérieure : avant-projet sommaire version d'avril 1998 (1998).

**4281 WM 013**

Préparation des opérations : esquisses, plans, photographies, carte postale, coupures de presse (1994).

**3977 WM 004**

### Chemin du Viaduc

L'aménagement du chemin du Viaduc est conçu par Michel Desvigne et réalisé par la Direction de la Voirie. Les travaux nécessaires à la création de cette voie de 600 mètres ont lieu en 1993.

Chemin des Belvédères : étude préalable, photos, plans (1991).	<b>4281 WM 009</b>
Programmation, études préliminaires : rapports de constat, dossier de photographies, plans, correspondance ; élaboration du programme d'aménagement : représentation tridimensionnelle, correspondance (1991-1992).	<b>3962 WM 014</b>
Conception : avant-projet détaillé (APD) (1992).	<b>3962 WM 014</b>
Réalisation : comptes rendus de réunions de chantier, rapports d'inspection, planning, plans, photographie, correspondance (1993-1995).	<b>3962 WM 015</b>
Réception : compte rendu de réunion de remise des ouvrages, plans, correspondance (1993-1994).	<b>3962 WM 015</b>
Dossier de photographies « <i>Avant... après</i> » (1996).	<b>3977 WM 051</b>

#### Passerelle du chemin du Viaduc

Le chemin du Viaduc comporte une passerelle d'une longueur de 71,5 mètres. Elle est conçue par Manuelle Gautrand, et réalisée en 1993 par la Direction de la Voirie.

Elle sera par la suite baptisée '*Passerelle des quatre vents*'

Programmation : dossier programme, planning, revue de presse, copies de plans de 1897 du chemin de fer de Lyon Saint-Paul à Fourvière et à Loyasse, correspondance (1991-1993).	<b>3962 WM 016</b>
Passerelle <sup>25</sup> , reconstitution : offres des candidats (1992).	
Offres des candidats (1992).	<b>4281 WM 011</b>
Maquette pour le concours de maîtrise d'œuvre du projet retenu de Gautrand et associés architectes (1992).	<b>7043 WM 001</b>
<i>Dimensions : 130x800x290 cm</i>	
<i>Echelle : 1.100<sup>e</sup></i>	
<i>Réalisation : Atelier FAU</i>	
<i>Matériaux : Mélèze, tilleul</i>	
Réalisation : comptes rendus de réunions de chantier, plans (1992-1993).	<b>3962 WM 016</b>

#### Jardins du Rosaire

Les jardins du Rosaire se trouvent sur les pentes de Fourvière, sous la basilique. Étendus sur plus de 2 hectares, délimités en aval par la montée Saint-Barthélemy, ils comprennent 1400 mètres de chemins, esplanades et terrasse.

<sup>25</sup> Cette passerelle sera par la suite baptisée « Passerelle des quatre vents ».

Ils sont constitués de jardins à thèmes (jardins des Fleurs, des Simples, des Couleurs, des Nuages, des Roses...) établis sur la pente exposée au Sud-Est reliant le quartier Saint Jean à l'esplanade de la basilique de Fourvière.

Les jardins du Rosaire comportent également une collection d'Hortensias dans le jardin du Chinois et le jardin de la Ruine.

L'opération programmée par la Communauté urbaine vise à aménager un chemin piéton d'une longueur totale de 1 400 mètres. Elle est conçue par Michel Antoine Boyer et réalisée par Sylvie Maniaque, pour un coût de 6 millions de francs.

Concertation : dossier de présentation de l'opération, revue de presse, correspondance (1992-1995). **3962 WM 007**

Programmation, études préliminaires : étude de faisabilité, étude géotechnique, note géotechnique préliminaire, plans (1990-1994). **3962 WM 008**

Conception, 1993-1995

Projet, élaboration : avant-projet sommaire (APS), avant-projet détaillé (APD), pièces préparatoires au détail quantitatif estimatoire (1993-1994). **3962 WM 009**

Préparation des travaux : permis de construire, permis de démolir, dossier d'expertise des arbres (1993, 1995). **3962 WM 010**

Réalisation.

Coordination : dossier de suivi des opérations, procès-verbal de réunion de la commission des Balmes (20 octobre 1994), correspondance avec l'école catholique d'Arts et métiers (1994-1995). **3692 WM 011**


Suivi de chantier : comptes rendus de réunions de chantier, recueil des notes aux entreprises, rapports d'étapes financiers, correspondance (1994-1995). **3962 WM 012**

Réception : dossier des ouvrages exécutés (DOE) (1995). **3962 WM 012**

Dossier de photographies « Avant... après » (1996). **3977 WM 046**

Jardin du Rosaire, agrandissements photographiques : plaques mélaminée de 60 cm/72 cm (photographe : Alain Franchella et Eric Saillet) (s.d.). **4163 WM 005-006**





Lyon 5<sup>ème</sup>, les jardins du rosaire (4163 WM 005-006)

Photographes : Alain Franchella et Eric SAILLET

#### Jardin des roses

Le jardin des roses est une composante des jardins du Rosaire, et couvre une superficie de près de 2 000 m<sup>2</sup>. Il est constitué de roses anciennes et botaniques.

Son aménagement est conçu en 1995 par Sylvie Maniaque, et réalisé la même année pour 1 million de francs.

Présentation de l'opération : photographies, coupure de presse (1995-1997).

**3977 WM 005**

Programmation : compte rendu de réunion, note géotechnique, note explicative, revue de presse, correspondance (1993-1998).

**3962 WM 004**

Conception : déclaration de travaux, cahier des clauses techniques particulières (CCTP), proposition de travaux complémentaires, listes des plantations à réaliser, esquisses, plans, correspondance (1995-1997).

**3962 WM 005**

Réalisation : comptes rendus de réunions de chantier, plans, correspondance (1995-1997).

**3962 WM 006**

Réception : dossier des ouvrages exécutés (DOE), plan, correspondance (1996).

**3962 WM 006**

#### Jardins de la Ruine et du Chinois

Ces deux jardins sont aussi dits « Jardins des hortensias » en raison des plantes auxquelles ils sont consacrés.

Le jardin du Chinois est situé dans la partie Nord des jardins du Rosaire. Son nom vient d'un Chinois qui y aurait autrefois cultivé son potager.

Programmation : délibération, correspondance (1996-1997).	<b>3962 WM 013</b>
Conception : déclaration de travaux, coupures de presse, plans (1997).	<b>3962 WM 013</b>
Réception : dossier des ouvrages exécutés (DOE) (1997).	<b>3962 WM 013</b>
Jardin du Chinois : dossier de photographies « <i>Avant... après</i> » (1997).	<b>3977 WM 048</b>
Jardin de la Ruine : dossier de photographies « <i>Avant... après</i> » (1997).	<b>3977 WM 049</b>

Jardin de la Sarra

Programmation : dossier programme (1997).	<b>4000 WM 006</b>
Dossier de photographies « <i>Avant... après</i> » (1997).	<b>3977 WM 047</b>

Vergers (liaison jardins du Rosaire - parc archéologique)

Une liaison est réalisée entre deux sites remarquables du Parc des Hauteurs : les jardins du Rosaire et le parc archéologique.

Il s'agit de créer un chemin piéton et d'aménager ses abords sur près de 4 000 m<sup>2</sup>. L'opération est conçue et mise en œuvre par Michel-Louis Bourne entre 1994 et 1995, pour un coût total de 1,7 millions de francs.

Dossier de photographies « <i>Avant... après</i> » (1997).	<b>3977 WM 052</b>
--	--------------------

Esplanade de Fourvière

Cette grande place piétonne conçue par l'ingénieur Joannès BLANCHON (1880-1896), offre une vue panoramique sur la ville et les Alpes.

Les 4100 m<sup>2</sup> de l'esplanade permettent de relier les jardins du Rosaire au chemin du Viaduc.

Programmation : convention de délégation de maîtrise d'ouvrage avec la ville de Lyon, comptes rendus de réunions, dossier programme, étude d'aménagement de voirie, esquisses, plans, correspondance (1993-1999).	<b>3533 WM 004</b>
Conception : permis de démolir, déclaration de travaux (1996-1997).	<b>3533 WM 004</b>

Réalisation : comptes rendus de réunions de chantier, plan général de coordination en matière de sécurité et de protection de la santé (PGCSPS), photographies, correspondance (1996-1998). **3533 WM 005**

Réception : dossier des ouvrages exécutés (DOE) (2001). **3533 WM 005**

Dossier de photographies « *Avant... après* » (1998). **3977 WM 050**

#### Rue Pauline-Marie Jaricot, place du 158ème Régiment d'Infanterie

La rue Pauline-Marie Jaricot est délimitée au nord par la place du 158ème Régiment d'Infanterie, et au sud par la rue Roger Radisson. Située à proximité du cimetière de Loyasse, dans le 5ème arrondissement, elle fait partie du Parc des Hauteurs.

Son aménagement vise à en faire une voie mixte, pour les piétons et les automobiles. Les travaux sont réalisés en 2000 par Rémi Rouchon.

Programmation : comptes rendus de réunions, dossier programme, plans, planning, correspondance (1998-2000). **3962 WM 001**

Réalisation : comptes rendus de réunions de chantier, registre-journal de coordination en matière de sécurité-prévention-santé (CSPS), correspondance (2000-2001). **3962 WM 002**

Réception : dossier des ouvrages exécutés (DOE), dossier d'interventions ultérieures sur l'ouvrage (DIUO) (2002). **3962 WM 003**

#### Chemin de la Visitation

Le chemin de la Visitation relie la rue Pauline Jaricot à la partie haute du parc archéologique. Il est restauré sur une longueur de 320 mètres. L'aménagement prend la forme de belvédère et de terrasse.

La maîtrise d'œuvre est confiée à CRIBIER, ECOUTIN et B-E CAPVERT. Les travaux débutent en octobre 2005 et le coût total de l'opération s'élève à 753000 €.

Fouilles archéologiques : arrêté préfectoral (2005). **3533 WM 001**

Pilotage : délibérations (2003-2004). **3533 WM 001**

Financement : conventions avec la ville de Lyon (2005). **3533 WM 001**

Acquisitions foncières : convention avec le département du Rhône (1991). **3533 WM 001**

Concertation : comptes rendus de réunions du comité de suivi (2003-2005). **3533 WM 001**

Programmation, études préliminaires : rapports, note géotechnique, photographies (1996-1997, 2004) ; élaboration du programme d'aménagement : dossier programme, notes de service, correspondance (1997, 2003-2005). <sup>26</sup>	<b>3533 WM 001</b>
Conception : dossier de références du maître d'œuvre, projet retenu, 2003-2005.	
Réalisation, coordination : déclaration de travaux, convention de transfert d'équipement culturel avec la ville de Lyon et le département du Rhône, registres-journaux de coordination sécurité protection-santé (CSPS), plan général de coordination en matière de sécurité et de protection de la santé (PGCSPS) (2005-2006).	<b>3533 WM 002</b>
Suivi de chantier : comptes rendus de chantier, plans, correspondance (2005-2007).	<b>3533 WM 003</b>
Inauguration : dossier de presse (2006).	<b>3533 WM 003</b>
Réception : dossier d'interventions ultérieures sur l'ouvrage (DIUO) (2006).	<b>3962 WM 006</b>

---

<sup>26</sup> À noter : Une version antérieure du dossier programme (1997) se trouve en 3962W006.

### Quartier des Brotteaux- Avenue Général Brosset

L'avenue Général Brosset va du boulevard des Brotteaux, en prolongement de la rue Bugeaud, jusqu'à la place Jules Ferry, face à la gare des Brotteaux, dans le 6ème arrondissement de Lyon. Elle est coupée par les rues Récamier et Waldeck Rousseau.

La réalisation d'un parc de stationnement souterrain est l'occasion d'aménager l'espace de l'avenue Général Brosset en une place-jardin dédiée au repos et à la détente. L'opération programmée vise à créer un déambulatoire aux bords de la place, un jardin au centre et une aire de jeux pour les enfants.

Lors de la séance du conseil municipal du 2 avril 2012, il fut décidé que, suite à l'aménagement d'un espace public, l'avenue ne devrait plus accueillir de circulation à partir de septembre 2012 et serait renommée « Place Général Brosset ».

Les opérations d'aménagement de la place ont commencé en janvier 2012.

Conception.- Consultation, concours de maîtrise d'œuvre : panneaux d'exposition des projets, 2006.

Candidat retenu (2006).

**3886 WM 006**

Candidats non retenus (2006).

**3886 WM 007**

### Square Professeur Galtier

Le square Galtier se trouve à l'angle de la rue Marcel Mérieux et de l'avenue Jean Jaurès.

Son aménagement est conçu et réalisé par le Bureau des Paysages entre 1998 et 2001. L'opération, qui porte sur une surface de 3 500 m<sup>2</sup> implique un travail sur le square, et dans une moindre mesure sur la rue Marcel Mérieux.

Son coût est estimé à 4,5 millions de francs.

Programmation : comptes rendus de réunions du comité de pilotage, étude de sécurité, dossier programme, plans, correspondance (1996-1999).

**3962 WM 018**

Conception, 1998-1999.

Projet, élaboration : avant-projet, dossier de propositions (1998-1999).

**3962 WM 019**

Consultation, choix du maître d'œuvre : questions aux entreprises, rapport d'analyse des offres de maîtrise d'œuvre (1999).

**3962 WM 019**

Réalisation : comptes rendus de réunions de chantier, plan général de coordination en matière de sécurité et de protection de la santé (PGCSPS), correspondance (1999-2001). **3962 WM 019**

Réception : dossier des ouvrages exécutés (DOE) (2001). **3962 WM 020**

## Parvis de l'église Saint-Louis

L'église Saint-Louis est située dans le 7ème arrondissement de Lyon, au croisement de la rue de la Madeleine et de la Grande Rue de la Guillotière.

Son parvis est aménagé en 1993. L'opération est conçue par Michel Antoine Boyer et réalisée par la Direction de la Voirie. Son coût estimé est de 3,55 millions de francs.

Programmation : plans, photographies, correspondance (1991-1996). **3962 WM 017**

Conception : avant-projet sommaire (APS) (1991). **3962 WM 017**

Dossier de photographies « *Avant... après* » (1996). **3977 WM 053**

## Place Docteurs Charles et Christophe Mérieux (ancienne Place Antonin Perrin)

La Place Antonin Perrin se trouve à Gerland, non loin du pont Pasteur, elle distribue la circulation de l'avenue Pasteur, du boulevard Yves Farge de la rue Mathieu Varille, de l'avenue Debourg et de l'avenue Tony Garnier.

En 2001, la municipalité a engagé les travaux visant à rendre plus vivable cet impressionnant nœud de circulation, la barre d'habitations de 1955 qui la fermait à l'est a été détruite pour être remplacée par de plus petites. Les travaux se sont terminés en 2008.

Par délibération du 7 février 2005, la place Antonin Perrin est débaptisée et renommée place des Docteurs Charles et Christophe Mérieux.

État de l'existant, constat des lieux : plans, 2003-2006.

Plans des réseaux (2003). **6262 WM 001**

Plans (2005-2006). **3763 WM 001**

Pilotage : compte rendu de réunions du comité de pilotage, relevé de décision du comité de suivi, délibérations (2003-2006). **3763 WM 001**

Concertation, 2003-2007.

Concertation préalable : comptes rendus de réunions, dossier de concertation préalable, correspondance (2003-2007). **3763 WM 001**

Communication : fiches info travaux, fiche méthode de participation, proposition de concertation (2004-2007).	<b>3763 WM 001</b>
Programmation, 1997-2005.	
Plan du périmètre de réhabilitation (2003).	<b>6262 WM 002</b>
Étude préliminaires : étude géotechnique (2005).	<b>3763 WM 002</b>
Programme d'aménagement, élaboration : comptes rendus de réunions, dossier programme, correspondance (1997-2004).	<b>3763 WM 002</b>
Conception, 2003-2005.	
Consultation, choix du maître d'œuvre : rapport d'analyse des offres, notes méthodologiques des candidats, correspondance (2003-2004).	<b>3763 WM 003</b>
Avant-projet, élaboration : avant-projet détaillé (APD) (2003-2005).	<b>3763 WM 003</b>
Dossier d'avant-projet (2004-2005).	<b>6262 WM 003</b>
Projet, élaboration : comptes rendus de réunions, plans, carnet de détails, correspondance (2004-2005).	<b>3763 WM 004</b>
Plans (2005).	<b>6262 WM 004</b>
Réalisation : comptes rendus de réunions de chantier, plan particulier de sécurité et de protection de la santé, registre-journal de coordination sécurité-protection-santé (CSPS), correspondance (2005-2008).	<b>3763 WM 005</b>
Effondrement du trottoir longeant le site du chantier : procès-verbal de constat d'huissier, compte rendu de réunion, note interne, correspondance (2006-2007).	<b>3763 WM 005</b>
Réception	
Dossier des ouvrages exécutés (DOE), dossier de remise d'ouvrages, rapports de vérification, carnet de gestion paysagère, plans (2008-2009).	<b>3763 WM 006</b>
Rapport de vérification d'éclairage extérieur (2008), dossier technique (2008).	<b>6262 WM 005</b>
Dossiers des ouvrages exécutés (DOE) (2009).	<b>6262 WM 006</b>
Plan de récolement (2009).	<b>6262 WM 007</b>

## **Quartier de Gerland**

Préparation des opérations : plans, esquisses, photographies (1996).	<b>3977 WM 008</b>
--	--------------------

## **Parvis René Descartes (ENS Lettres)**

L'École normale supérieure - Lettres et sciences humaines, anciennement ENS de Fontenay-Saint-Cloud, est installée dans le 7<sup>ème</sup> arrondissement de Lyon. Son entrée principale se situe sur le parvis René Descartes.

La Communauté urbaine programme son aménagement au milieu des années 1990. Il s'agit d'intervenir sur le parvis, qui se situe à l'angle des deux avenues structurantes Jean Jaurès et Debourg. L'opération est conçue et réalisée par Henri et Bruno Gaudin. Les travaux débutent en 1999 et leur réception a lieu en 2001.

Le coût de l'intervention est estimé à 13 millions d'euros.

Sources complémentaires  
Orientations dans les fonds communautaires

- 2340WM001-205 Mission ENS. École Normale Supérieure Lettres et Sciences Humaines, implantation à Gerland, suivi général de l'opération (1996-2004).
- 2294WM001-046 Mission ENS. École Normale Supérieure Lettres et Sciences Humaines, implantation à Gerland, travaux de démolition et dépollution préalables (1996-2001).
- 2628WM001-035 Missions ENS. École Normale Supérieure Lettres et Sciences Humaines, implantation à Gerland, photographies (1997-2000).

État de l'existant, constat des lieux : plans, photographie du site avant démolition (1996-1998).	<b>2617 WM 001</b>
Pilotage : comptes rendus des groupes de travail technique, comptes rendus du comité de pilotage, délibérations, conventions, devis (1997-2001).	<b>2617 WM 020</b>
Financement : délibérations, convention, correspondance (1997-1999).	<b>2617 WM 020</b>
Concertation, 1998-2001.	
Concertation préalable : délibération, avis de lancement, notice explicative, périmètre de concertation, plan de situation (1998).	<b>2617 WM 002</b>
Déclaration d'utilité publique : dossier d'enquête préalable (1998). <sup>27</sup>	<b>2617 WM 003</b>
Relations avec les services gestionnaires : comptes rendus de réunions (1998-2001).	<b>2617 WM 025</b>
Communication : dossier de presse, coupures de presse, photographies (1998-2000).	<b>2617 WM 024</b>
Conception, 1998-1999.	
Prestation artistique, préparation : planning de faisabilité, notes internes, documentation (1998).	<b>2617 WM 004</b>

---

<sup>27</sup> Projet sans suite.



Avant-projet, élaboration : avant-projet sommaire (APS), avant-projet détaillé (APD), avant-projet (AVP) (1998).	<b>2617 WM 005</b>
Projet, 1998-1999.	
Élaboration : estimations des dépenses, projet de décomposition du prix global et forfaitaire, projet de cahier des clauses techniques particulières, plans (1999).	<b>2617 WM 006</b>
Présentation : organigramme fonctionnel, périmètre, perspective, plans (1998-1999).	<b>2617 WM 009</b>
Consultation, 1999.	
Mise au point des lots : projet de plan général de coordination en matière de sécurité et de protection de la santé, analyse financière, estimations financières par lot (1999).	<b>2617 W 007</b>
Mise au point du système d'infiltration des eaux pluviales : plans, documentation technique, correspondance (1999).	<b>2617 WM 008</b>
Réalisation, 1998-2001.	
Installation du chantier : plans (1998).	<b>2617 WM 010</b>
Coordination, 1998-2000.	
Ordonnancement, pilotage, coordination (OPC) : plannings, annuaire, correspondance (1998-2000).	<b>2617 WM 011</b>
Sécurité et protection de la santé (SPS) : registre-journal de coordination sécurité-protection-santé (CSPS), correspondance (1999-2000).	<b>2617 WM 012</b>
Suivi de chantier, 1998-2001.	
Comptes rendus de réunions de chantier (1999-2000).	<b>2617 WM 014</b>
Correspondance, 1998-2001.	
Mars 1998 - mars 1999	<b>2617 WM 021</b>
Avril 1999 - juillet 2000	<b>2617 WM 022</b>
Août 2000 - août 2001	<b>2617 WM 023</b>
Plans d'exécution (1999-2000).	<b>2617 WM 013</b>
État des travaux : constat d'huissier (2000).	<b>2617 WM 019</b>
Travaux supplémentaires : plannings de livraison, bilans comptables, tableaux de suivi, correspondance, 1999-2000.	
Lot n° 1 (terrassement)	<b>2617 WM 015</b>
Lot n° 2 (fourniture de pierres)	<b>2617 WM 016</b>

Lot n° 3 (éclairage)

**2617 WM 017**

Lot n° 4 (espaces verts et arrosage)

**2617 WM 018**

Réception : dossier des ouvrages exécutés (DOE), fiche de synthèse (2001-2003).

**2617 WM 026**

## Parc de Gerland

La Ville de Lyon et la Communauté urbaine ont décidé de créer un parc paysager à usage ludique et sportif à Gerland. Par la convention du 10 septembre 1997, la ville a confié la création des équipements relevant de ses attributions à la Communauté urbaine.

La première tranche de l'opération concerne l'aménagement d'une grande prairie, d'une promenade-jardin (appelée mégaphorbiaie) et d'une petite prairie. Elle nécessite la réalisation de travaux préparatoires dont la démolition de plusieurs bâtiments et la relocalisation du Lyon Olympique Universitaire (LOU). Elle est complétée par la réalisation d'ouvrages, déléguée à la DLB, dont un skatepark, un tennis-club et un restaurant.

L'inauguration du parc de Gerland a lieu le 10 juillet 2000.

La deuxième tranche de l'opération, concernant l'extrémité de l'avenue Jean Jaurès et la grande prairie, comprend l'aménagement de nouvelles allées de promenades, de jardins à thèmes et de jeux d'enfants. Elle nécessite des travaux concomitants, comme la création d'un parking pour le LOU, la démolition de bâtiments préfabriqués, l'aménagement d'une station de relèvement, et la création d'un accès aux locaux de Voies Navigables de France (VNF).

L'opération est réalisée entre janvier 2005 et juin 2006.

### Sources complémentaires Orientations dans les fonds communautaires

2618 W 001-024 Direction de la Logistique et des Bâtiments. Parc de Gerland, réalisation d'un skatepark, d'un tennis-club et d'un restaurant, dossiers de conduite d'opération (1998-2001).

---

### *1<sup>ère</sup> tranche*

---

État de l'existant, 1988-1999.

Constat des lieux : état du foncier, notices historiques, revues de presse, photographies, esquisses, plans (1988-1998).

**3987 WM 001**

Projets antérieurs, 1995-1999.

Extension de l'Université Lyon 1 : proposition d'un plan d'organisation générale permettant l'urbanisation de la face sud du boulevard scientifique et le développement du parc du Confluent (1997).

**3987 WM 001**

Création d'une unité scientifique à Gerland en appui à l'ENS de Lyon : cahier des contraintes, plans (1995).	<b>3987 WM 001</b>
Réalisation d'un tramway historique : photographies, notes de service, correspondance (1995-1997).	<b>3987 WM 001</b>
Animation d'un bassin : dossier de présentation, plans, correspondance (1997-1999).	<b>3987 WM 001</b>
Desserte en transport en commun du sud-ouest de l'agglomération lyonnaise : compte rendu de réunion, rapport d'étude, correspondance (1996-1997).	<b>3987 WM 001</b>
<b>Études existantes</b>	
Lyon Gerland, la nouvelle Rive Gauche (Courly, 1987).	<b>3987 WM 002</b>
Stratégie d'aménagement du quartier de Gerland (SITALP, 1993).	<b>3987 WM 002</b>
Un site stratégique pour le développement de l'agglomération lyonnaise (SITALP, 1994).	<b>3987 WM 002</b>
Aménagement du quartier de Gerland : groupe de direction (Courly, 1995).	<b>3987 WM 002</b>
Audit du complexe sportif de Gerland (SITALP, 1991).	<b>3987 WM 003</b>
Parc du Confluent : synthèse de l'état actuel et des projets (Courly, 1987).	<b>3987 WM 004</b>
Parc du Confluent : orientations, aménagements (Ville de Lyon, 1988).	<b>3987 WM 004</b>
Lyon Confluent, confluence (Courly, 1987).	<b>3987 WM 004</b>
<i>Lyon Gerland...</i> (Courly, 1990).	<b>3987 WM 004</b>
<i>LOU. : perspectives</i> (Atelier Archiform, 1993).	<b>3987 WM 004</b>
Gerland : photographies (Courly, 1995).	<b>3987 WM 004</b>
<i>Gerland</i> (Courly, 1995).	<b>3987 WM 004</b>
<b>Pilotage, 1996-2002.</b>	
Comité de suivi : comptes rendus de réunions (1996-2002).	<b>3987 WM 005</b>
Processus décisionnel : convention, délibérations, correspondance (1996-1999).	<b>3987 WM 006</b>
Concertation, concertation préalable : dossier de concertation préalable, dossier d'enquête publique (1997, 1998) ; communication : notes de présentation, coupures de presse, revue, plaquettes de communication, correspondance (1996-2000).	<b>3987 WM 006</b>
Financement : bilans financiers, fiches de suivi financier, prévisions budgétaires, notes de service, correspondance (1997-2001).	<b>3987 WM 007</b>

Programmation, 1996-2001.

### Études préliminaires

Étude géotechnique (Groupe J, 2000).	<b>3987 WM 007</b>
Évaluation qualitative et quantitative des volumes des sols du site « Parc de Gerland » (Europe Sols, 1998).	<b>3987 WM 007</b>
Évaluation de la fertilité des sols sur la petite prairie et sur l'extérieur de la mégaphorbiaie du site « Parc de Gerland » (Europe Sols, 2000).	<b>3987 WM 007</b>
Évaluation complémentaire de la fertilité des sols sur la petite prairie et la grande prairie du Parc de Gerland (Europe Sols, 2000).	<b>3987 WM 007</b>
Évaluation complémentaire de la fertilité des sols sur la petite prairie et la grande prairie du Parc de Gerland (Europe Sols, 2001).	<b>3987 WM 007</b>
Diagnostic de la qualité des sols : site de Gerland (Socotec Environnement, 1997).	<b>3987 WM 008</b>
Assistance technique de dépollution des sols : site de Gerland (Socotec Environnement, 1998).	<b>3987 WM 008</b>
Étude de pollution des sols sur l'ancien site Astorg (Synbiotics, 1998).	<b>3987 WM 009</b>
Projet d'un troisième parc pour le centre de l'agglomération lyonnaise. Étude de définition : mémoire (Courly, 1996).	<b>3987 WM 009</b>
Parc de Gerland : première phase d'aménagement (plaine de jeux libres, jardins-promenades et équipements sportifs). Dossier d'enquête publique avant travaux (Courly, Ville de Lyon, 1998).	<b>3987 WM 009</b>
Le Parc de Gerland. Mémoire de diplôme universitaire « Formateur en paysage et aménagement de l'espace » (Hervé Antoine, 2002).	<b>3987 WM 009</b>
Pratique du roller et du skateboard. Étude prospective en vue de la réalisation d'un skatepark (Ville de Lyon, 1996).	<b>3987 WM 009</b>
Nouvelles pratiques et sports autonomes dans la ville. Création de nouveaux types de relations à l'urbain : l'exemple lyonnais (Éric Adamkiewicz, 1997).	<b>3987 WM 009</b>
Mission Gerland : audit et analyse des risques de sûreté et de sécurité (Bureau Veritas, 1997).	<b>3987 WM 009</b>
Stade de Gerland, plan de sécurité intérieur (P.S.I.) (Ville de Lyon, 1997).	<b>3987 WM 009</b>
Gerland, équipements publics : sécurité, accessibilité (Ville de Lyon, 1996).	<b>3987 WM 009</b>

Conception, 1996-2000.

### Consultation

Marché de définition : cahier des clauses administratives particulières (CCAP), cahier des pièces écrites, dossier technique, délibération, correspondance (1996-1998).	<b>3987 WM 010</b>
Choix du maître d'œuvre : rapport d'analyse des offres (1998-2000).	<b>3987 WM 011</b>
Avant-projet, élaboration : avant-projet sommaire (APS), cahier de vocabulaire, comptes rendus de réunions, correspondance (1997-1998).	<b>3987 WM 012</b>
Projet, élaboration : dossier projet (PRO) (1998).	<b>3987 WM 013</b>
<b>Réalisation.</b>	
Coordination : plan général de coordination en matière de sécurité et de protection de la santé (PGCSPS) (1998).	<b>3987 WM 014</b>
Suivi de chantier, comptes rendus de réunions d'ordonnancement, pilotage et coordination (OPC) (1999-2001).	
Janvier - octobre 1999	<b>3987 WM 014</b>
Novembre 1999 - mars 2001	<b>3987 WM 015</b>
Correspondance, 1997-2004.	
Février 1997 - mars 1999	<b>3987 WM 016</b>
Avril 1999 - 2004	<b>3987 WM 017</b>
Mise en place des polices d'assurance des dommages-ouvrages : contrats, propositions, correspondance (2000-2001).	<b>3987 WM 018</b>
Mission de contrôle technique par le bureau Veritas : rapport final, conventions, courriers (1998-2002).	<b>3987 WM 018</b>
Présentation de l'opération : dossier de présentation, bilan de gestion, photographies, courriers (1998-2002).	<b>3987 WM 018</b>
Réception, constat après travaux : photographies (2001-2002).	<b>3987 WM 018</b>
<b>Travaux préparatoires.</b>	
Évacuation des déblais sur le terrain de l'usine Astorg et remblaiement sur le site de l'ENS de Lyon : comptes rendus de réunions, plans, correspondance (1997-1999).	<b>3987 WM 019</b>
Démolition du bâtiment Michelin : comptes rendus de réunions de chantier, plan particulier de sécurité et protection de la santé (PPSPS), correspondance (1997-1999).	<b>3987 WM 019</b>
Démolitions du stand de tir et du bâtiment du LOU : comptes rendus de réunions de chantier, correspondance (1998-1999).	<b>3987 WM 019</b>
Construction d'une zone de parking provisoire : plans, correspondance (1997).	<b>3987 WM 019</b>

Relocalisation du LOU : propositions, comptes rendus de réunions, estimations financières, esquisses, photographies, correspondance (1997-2000).	<b>3987 WM 019</b>
Implantation des laboratoires Synbiotics : relevés de conclusions, plans, correspondance (1997-1998).	<b>3987 WM 019</b>
Intégration des terrains de l'Olympique Lyonnais : comptes rendus de réunions, plans, courriers (1997-1999).	<b>3987 WM 019</b>
Ouvrages délégués à la DLB, 1997-2001.	
Construction d'un skate-parc et d'un tennis-club (1997-2001).	
Consultation : correspondance (1999).	<b>3987 WM 020</b>
Programmation : comptes rendus de réunions, plan, correspondance (1997-1998).	<b>3987 WM 020</b>
Réalisation : dossier de synthèse, comptes rendus de réunions d'ordonnancement, pilotage et coordination (OPC), correspondance (1999-2001).	<b>3987 WM 020</b>
Construction du restaurant de la mégaphorbiaie, 1998-2000.	
Programmation : comptes rendus de réunions, notes de service, correspondance (1998-1999).	<b>3987 WM 021</b>
Réalisation : comptes rendus de réunions d'ordonnancement, pilotage et coordination (OPC), correspondance (1999-2000).	<b>3987 WM 021</b>
Intégration des réseaux : comptes rendus de réunions, plans, correspondance (1997-2000).	<b>3987 WM 021</b>
Jardins et promenades, 1996-2004.	
Réhabilitation des deux villas de la rue Broussas destinées à accueillir la Maison des fleurs et la Maison des promeneurs, 1998-2001.	
Conception : avant-projet détaillé (APD), études, permis de construire, pièces modificatives, certificat de conformité, plans, correspondance (1998-2001).	<b>3987 WM 022</b>
Réalisation : déclarations d'ouverture de chantier, comptes rendus de réunions de chantier, rapports de contrôle technique, états des réserves (2000).	<b>3987 WM 022</b>
Réception : photographies (2001).	<b>3987 WM 022</b>
Agencement intérieur de la Maison des fleurs : cahier des clauses techniques particulières (CCTP), bordereaux des prix unitaires, procès-verbal de remise d'ouvrages, correspondance (2001).	<b>3987 WM 022</b>

Accueil du public et animation : dossier de demande de concession/librairie, cahier des charges du projet pour l'accueil du public, projet pédagogique, bilan de fonctionnement, compte rendu de réunion, correspondance (2000-2001).	<b>3987 WM 022</b>
Aménagement d'un centre technique dans le sous-sol de l'ancienne usine Michelin, réalisation : comptes rendus de réunions d'ordonnancement, pilotage et coordination (OPC), plans, correspondance (1999-2000).	<b>3987 WM 023</b>
Confortement de la dalle Michelin, réception : dossier des ouvrages exécutés (DOE) (2003).	<b>3987 WM 023</b>
Création de sanitaires publics complémentaires : plan, correspondance (2000).	<b>3987 WM 023</b>
Création de la mégaphorbiaie (1997-1999).	
Conception : dossier de consultation, détail quantitatif estimatif (DQE) (1997).	<b>3987 WM 023</b>
Réalisation : comptes rendus de visite, plans, notes de présentation, rapports d'analyse, photographies de la parcelle d'essais (1997-1999).	<b>3987 WM 023</b>
Plantations, réception : dossiers des ouvrages exécutés (DOE) (2004).	<b>3987 WM 024</b>
Installation du mobilier, 2000-2002.	
Réalisation : comptes rendus de réunions de chantier, plan, photographies, correspondance (2000-2002).	<b>3987 WM 024</b>
Réception : dossier des ouvrages exécutés (DOE) (2002).	<b>3987 WM 024</b>
Construction d'un mur en pisé, 1999-2003.	
Conception : procès-verbaux de constat de dommages, correspondance (1999).	<b>3987 WM 025</b>
Réception : dossier des ouvrages exécutés (DOE), 2003.	<b>3987 WM 025</b>
Installation sonore « Animots », réception : dossier des ouvrages exécutés (DOE) (2001).	<b>3987 WM 025</b>
Accès et serrurerie, réalisation : comptes rendus de réunions, plans, correspondance (1999-2001).	<b>3987 WM 025</b>
Prestation artistique sur les portails d'entrée, 1998-2004.	
Conception : propositions des artistes, proposition d'assistance à maîtrise d'ouvrage, cahier des charges techniques et administratives, correspondance (1998-2001).	<b>3987 WM 026</b>
Réalisation : photographies, plans, correspondance (2000-2003).	<b>3987 WM 026</b>
Réception : dossiers des ouvrages exécutés (DOE) (2001-2004).	<b>3987 WM 026</b>

Intégration des jardins ouvriers : plans, correspondance (1996-1999).	<b>3987 WM 027</b>
Aménagement des canaux et des locaux techniques, réception : dossier des ouvrages exécutés (DOE) (2003).	<b>3987 WM 027</b>
Réaménagement du quai Fillon : plans, correspondance (2000).	<b>3987 WM 027</b>
Travaux supplémentaires : mémoire technique, comptes rendus de réunions de chantier, plannings, correspondance (2001-2003).	<b>3987 WM 028</b>
<hr/> <b>2<sup>ème</sup> tranche</b> <hr/>	
État de l'existant, 2001-2004.	
Constat des lieux : plans (2003).	<b>3987 WM 029</b>
Sécurité, évaluation de la gestion de la 1 <sup>ère</sup> tranche : compte rendu de réunion, bilan de gestion, plans, correspondance (2003).	<b>3987 WM 029</b>
Arrosage, dysfonctionnement : rapport d'expertise, <i>Étude diagnostic des forages du parc de Gerland</i> (EnvHydro Consult, 2003), comptes rendus de réunions, correspondance (2001-2004).	<b>3987 WM 029</b>
Pilotage : comptes rendus de réunions du comité de suivi, comptes rendus de réunions du comité technique de suivi, convention avec la ville de Lyon, revue de projet, calendrier prévisionnel, correspondance (2002-2007).	<b>3987 WM 030</b>
Financement : états des engagements pluriannuels sur opérations (EPA), tableaux de bord, récapitulatifs des paiements, correspondance (2003-2004).	<b>3987 WM 030</b>
Concertation, 2003-2006.	
Communication : dossier de presse, revue de presse, note de synthèse (2006).	<b>3987 WM 030</b>
Concertation préalable : délibérations, avis administratifs, notices explicatives, correspondance (2003).	<b>3987 WM 031</b>
Enquête publique : procès-verbal de constat, dossier administratif d'enquête publique, avis administratif, délibération, correspondance (2004).	<b>3987 WM 031</b>
Enquête publique : étude d'impact (2004).	<b>3987 WM 032</b>
Programmation : étude de programmation, comptes rendus de réunions, planning, plans, notes internes, correspondance (1999-2003).	<b>3987 WM 032</b>
Conception : avant-projet sommaire (APS), plan-projet général (1998-2004).	<b>3987 WM 033</b>
Réalisation, 2002-2007.	
Suivi de chantier, 2002-2007.	
Comptes rendus de réunions de chantier, 2005-2007.	
Janvier 2005 - juin 2005	<b>3987 WM 034</b>



Juillet 2005 - novembre 2005	<b>3987 WM 035</b>
Janvier - juin 2006	<b>3987 WM 036</b>
Correspondance (2002-2007).	<b>3987 WM 036</b>
Coordination : plan général de coordination en matière de sécurité et de protection de la santé (PGCSPS) (2004).	<b>3987 WM 037</b>
Expertise technique : rapport, correspondance (2000-2001).	<b>3987 WM 037</b>
Travaux concomitants, 1998-2006.	
Mise à jour des réseaux, préparation du chantier : comptes rendus de réunions, plan, correspondance (2003-2004).	<b>3987 WM 037</b>
Aménagement de la station de relèvement : comptes rendus de réunions, plannings, plans, correspondance (2003-2005).	<b>3987 WM 037</b>
Création d'un accès aux locaux VNF et d'une rampe publique de mise à l'eau depuis le quai Fillon : comptes rendus de réunions, plans, correspondance (2003-2005).	<b>3987 WM 037</b>
Création d'un accès et d'un parking privé pour le LOU : comptes rendus de réunions, plan, correspondance (1998-2005).	<b>3987 WM 037</b>
Démolition des bâtiments préfabriqués : demande de permis de démolir, arrêté municipal (15 février 2006), plans, courriers (2005-2006).	<b>3987 WM 037</b>
Réception, 2000-2007.	
Remise des ouvrages : dossier d'intervention ultérieure sur l'ouvrage (DIUO) (2006).	<b>3987 WM 038</b>
Achèvement, traitement des désordres observés après les travaux : comptes rendus de réunions, correspondance (2000-2007).	<b>3987 WM 038</b>

COMMUNE DE LYON - 8<sup>ÈME</sup> ARRONDISSEMENT

**Quartier Langlet-Santy**

Le quartier Langlet-Santy est situé entre les quartiers États-Unis et Mermoz dans le 8ème arrondissement de Lyon. Pendant longtemps, le quartier porte le nom de Grange-Rouge. C'est un quartier d'habitat social dont les constructions s'étalent entre 1974 et 1984.

Le quartier fait l'objet de réflexions et de préparation d'opérations dès 1994. En 1996, il est rattaché à la Zone Urbaine Sensible (ZUS) « États-Unis », dans le cadre du Plan de Relance pour la Ville.

Les priorités d'intervention visent à favoriser l'ouverture du quartier, de renforcer les moyens en termes d'amélioration du cadre de vie et de renforcer le projet de développement social du quartier. Ces priorités ont été formalisées dans le Contrat Urbain de Cohésion Sociale 2007-2009 entre la ville de Lyon et ses partenaires.

## Quartier des États-Unis

Conçus par Tony Garnier au début des années 1930, les États-Unis forment un quartier social de 1550 logements constitué sur une trame d'îlots.

Son aménagement nécessite la mise en place de plusieurs opérations. Selon Guéric Péré, il s'agit de redonner à la rue intérieure l'image d'un jardin qui vive au rythme des saisons et valorise l'habitat. Des arbres sont plantés et des jardins d'enfants sont installés. La rupture des rues de desserte est adoucie par la suppression des stationnements sur les passages entre les cours. Enfin, les immeubles sont réhabilités et des espaces conformes à l'usage des lieux sont constitués.

Les différentes opérations sont menées entre 1991 et 2007.

### Place du 8 mai 1945

La place du 8 mai 1945 est délimitée à l'est par le boulevard des États-Unis, à l'ouest par la rue Ludovic Arrachart, au nord par la rue Jean Sarrazin et au sud par la rue du Professeur Beauvisage.

Son aménagement, réalisé entre 2000 et 2002, consiste à reprendre la place dans son ensemble et à reconstruire la halle du marché. La maîtrise d'œuvre des travaux est assurée par In Situ et Jourda.

Financement : demande de financement FISAC, état des engagements pluriannuels sur opérations (EPA), décompte final (2000, 2006). **3781 WM 001**

Concertation, communication : coupures de presse, publications, notes de service, photographies, correspondance (1998-2004). **3781 WM 001**

Programmation : dossier de consultation du promoteur-concepteur, compte rendu de réunion, planning, notes techniques, dossier programme (1991, 1998-2000). **3781 WM 001**

Conception, 1998-2000.

Consultation, marché de définition : notes d'intention des candidats (1998). **3781 WM 002**

Avant-projet, élaboration : note descriptive, plans (1999). **3781 WM 002**

Projet, élaboration : plans (1999). **3781 WM 002**

Nouvelle halle du marché, construction : permis de construire, procès-verbal de constat d'affichage (1999-2000). **3781 WM 003**

Ancienne halle du marché, démolition : permis de démolir, compte rendu de recherche de présence d'amiante (1999-2000). **3781 WM 003**

Réalisation, 2000-2004.

Espaces verts, forage de captage : cahier des charges, note complémentaire, étude hydrogéologique, 2000-2003.

Suivi de chantier, 2000-2004.

Comptes rendus de réunions de chantier (2000-2002).

**3781 WM 004**

Correspondance (2000-2004).

**3781 WM 005**

Coordination : plan général de coordination en matière de sécurité et de protection de la santé (PGCSPS), registre-journal de coordination sécurité-protection-santé (2000-2001).

**3781 WM 005**

Réception : dossier des ouvrages exécutés (DOE), dossier d'interventions ultérieures sur l'ouvrage (DIUO) (2000-2002).

**3781 WM 006**

### Rue Ludovic Arrachat et rue du Professeur Beauvisage

Les rues Ludovic Arrachat et du Professeur Beauvisage encadrent la place du 8 mai 1945, respectivement à l'ouest et au sud.

Leur aménagement est réalisé par In Situ et Jourda, à la suite de l'opération touchant la place.

Pilotage : délibérations, compte rendus de réunions (2002).

**3781 WM 007**

Conception : plans (2003-2004).

**3781 WM 007**

Réalisation : comptes rendus de réunions de chantier, registre-journal de coordination sécurité-protection-santé (CSPS), correspondance (1999-2005).

**3781 WM 007**

Réception, 2003-2006

Remise des ouvrages : procès-verbal de remise d'ouvrage, dossier d'interventions ultérieures sur l'ouvrage (DIUO), plans de récolement (2005).

**3781 WM 007**

Achèvement, traitement des désordres observés après les travaux : correspondance (2003, 2006).

**3781 WM 007**

## Espace Bachut

L'espace Bachut, dans le 8ème arrondissement de Lyon, se trouve au croisement de l'avenue Jean Mermoz, de l'avenue du Général Frère, de l'avenue Berthelot, de l'avenue Paul Santy et de la rue Marius Berliet. Il forme un lieu de centralité autour de la mairie et de la Maison de la Danse.

L'opération d'aménagement est placée sous la maîtrise d'ouvrage du Service Espace Public. Il s'agit de traiter le cœur de l'arrondissement en concordance avec l'arrivée du tramway. Les travaux sont réalisés par Jacqueline Osty et portent sur une superficie de 60 000 m<sup>2</sup>.

Réception : plans de récolement, procès-verbal des opérations préalables à la réception (2002). **4000 WM 006**

COMMUNE DE LYON - 9<sup>ÈME</sup> ARRONDISSEMENT

### Place Valmy

L'espace Valmy, dans le 9<sup>ème</sup> arrondissement de Lyon, s'étend de la place de Valmy à la place du Marché. Il couvre une superficie d'environ 15 500 m<sup>2</sup> et comprend notamment la mairie d'arrondissement.

Une opération d'aménagement est programmée dès 1994. Elle consiste à retraiter les lieux existants et à transformer un îlot démoli en nouvel espace public paysagé avec sortie de métro.

Conçue par l'équipe Ilex-MVRDV, elle est réalisée par la Direction de la Voirie en 2000 pour un montant de travaux de 29 millions de francs.

Concertation : dossier d'enquête publique (1996). **4000 WM 007**

Programmation, étude préliminaire : *Vaise-Valmy. Étude préopérationnelle d'urbanisme* (Pierre Vurpas & Associés, 1994). **4000 WM 007**

Conception : maquette du projet retenu [1994-2000]. **4030 WM 002**

Réalisation : comptes rendus de réunions de chantier, correspondance (2000-2001). **4000 WM 008**

Réception, 2001-2004.

Remise des ouvrages : procès-verbal des opérations préalables à la réception, correspondance (2001). **4000 WM 008**

Achèvement, traitement des désordres observés sur les pavés : procès-verbal de constat, correspondance (2001-2004). **4000 WM 008**

### Quai Raoul Carrié

Le quai Raoul Carrié, dans le 9<sup>ème</sup> arrondissement de Lyon, longe la Saône et fait face à l'île Barbe. Il comporte un appontement de 42 mètres de long destiné aux bateaux de plaisance.

Le projet d'aménagement, lancé en 1992, prévoit la reconstruction des terrasses des deux restaurants avoisinants, afin de raviver l'animation de cette portion des rives de Saône. Au cours des travaux, réalisés la même année pour un coût de 1,7 millions de francs, des bois exotiques et des pergolas sont utilisés pour renforcer l'image de guinguettes des restaurants. Il est enfin décidé de laisser à la berge son caractère sauvage.



Conception : plans de projet (1992).	<b>2466 WM 005</b>
Réalisation	
Comptes rendus de réunions de chantier (1992).	<b>2466 WM 005</b>
Aménagement, photographies, 1992.	
Travaux d'aménagement de terrasse du Quai Raoul Carrie (1992). © Métropole de Lyon - auteur inconnu	<b>6269 WM 070</b>
Achèvement de la terrasse du Quai Raoul Carrie (1992). © Métropole de Lyon - auteur inconnu	<b>6269 WM 071</b>
Lot de photographies (19992). 22 négatifs © Métropole de Lyon - auteur inconnu	<b>6269 WM 072</b>

## COMMUNE DE MARCY-L'ÉTOILE

### Centre-Ville

Le centre de la commune de Marcy l'Etoile s'organise autour du carrefour des avenues Jean Collomb et Marcel Mérieux et de plusieurs places. Ces espaces ont fait l'objet d'un ensemble de projets d'aménagement.

**Places du 14 juillet et de la Mairie**

Les projets d'urbanisme visent à recréer un centre bourg et à transformer l'actuel parking de la place du 14 juillet en élément de centralité de la commune. Pour ce faire il est prévu d'ouvrir, sur ce site et ses abords, les équipements (médiathèque, mairie...) existants et futurs et de requalifier l'espace pour en faire une véritable place centrale.

État de l'existant : plans des routes départementales, [1996].	<b>4000 WM 009</b>
Conception : avant-projet sommaire (APS), rapports d'analyse des offres (1994-1998).	<b>4000 WM 009</b>
Programmation : étude de programmations, dossiers programmes (1994-1996).	<b>4000 WM 009</b>
Réalisation : comptes rendus de réunions de chantier, plans, procès-verbaux d'essais de compactage de tranchées, correspondance (1995-1996).	<b>4000 WM 009</b>



Marcy-l'Étoile, aménagement du centre-ville : avant-projet sommaire 1994 (4000 WM 009)

#### Places Fleury Lancelin et de la Mairie

Le projet d'aménagement de la place Lancelin consiste à transformer l'ancien parking en une véritable place publique de cœur de village, réservée à l'usage des piétons.

La place présente trois terrasses. La partie supérieure permet d'assurer la liaison entre les différents équipements publics : salle des fêtes, médiathèque, mairie. La partie intermédiaire développe, face à la mairie, une grande surface plane, à usages multiples. La place basse tient lieu d'espace de transition et de cohésion vis-à-vis des autres espaces publics du centre.

La place de la mairie jouxtée par quelques commerces conserve, quant à elle, sa vocation d'espace de stationnement.

Dossier de photographies « *Avant... après* » (1996).

**3977 WM 054**

COMMUNE DE MIONS

### **Quartier des Brosses**

Située à 15 km au sud-est de Lyon, Mions fait partie des communes dites de l'Est Lyonnais.

Sur ce quartier, les objectifs d'aménagement sont de :

- favoriser le désenclavement du site par la création de voiries et d'espaces publics de qualité
- développer l'urbanisation du secteur, par la production d'une offre de logements diversifiée nécessitant préalablement la démolition du Clos Charles Péguy (40 logements)
- intégrer la réhabilitation du patrimoine existant du Hameau de la Fontaine dans le projet de requalification d'ensemble.

Préparation des opérations : plans, photographies (1997).

**3977 WM 013**

COMMUNE DE NEUVILLE-SUR-SAÔNE

### **Halte fluviale**

En 1993, il est projeté de créer une nouvelle halte fluviale à Neuville-sur-Saône, dans l'idée de renforcer les liens entre la ville et la Saône.

L'opération est conçue par Catherine Blaise, Rolland Jéol et Robert Bérodot. Les travaux débutent en 1994 et s'achèvent dans le courant de l'année 1995.

Réalisation : comptes rendus de réunions de chantier, plans, correspondance (1994-1995).

**2466 WM 006**

Aménagement, photographies, 1992-2001.

Travaux de halte fluviale (1992).

**6269 WM 073**

© Métropole de Lyon - auteur inconnu

Lot de photographies (1992).

**6269 WM 074**

© Métropole de Lyon - auteur inconnu

Vue aérienne de la halte fluviale réalisée [1994].

**6269 WM 075**

© Métropole de Lyon - auteur inconnu

Bateaux amarrés sur la halte fluviale [1994]. © Métropole de Lyon - auteur inconnu	<b>6269 WM 076</b>
Espace de circulation entre le parking et la halte fluviale [1994-1996]. © Métropole de Lyon - auteur inconnu	<b>6269 WM 077</b>
Halte fluviale depuis le Pont de Neuville-sur-Saône [1994-1996]. © Métropole de Lyon - auteur inconnu	<b>6269 WM 078</b>
Halte fluviale avec en arrière-plan le Pont de Neuville-sur-Saône [1994-1996]. © Métropole de Lyon - auteur inconnu	<b>6269 WM 079</b>
Lot de photographies [1994-1996]. © Métropole de Lyon - auteur inconnu	<b>6269 WM 080</b>
Halte fluviale pendant la crue (1999). © Métropole de Lyon - auteur inconnu	<b>6269 WM 081</b>
Péniche amarrée sur la halte fluviale (2001). © Métropole de Lyon - auteur inconnu	<b>6269 WM 082</b>
Dossier de photographies « <i>Avant... après</i> » (1996).	<b>3977 WM 055</b>
Halte fluviale, grandissement photographique : plaque mélaminée de 60 cm/75 cm (photographe : Jacques Léone) (s.d.).	<b>4163 WM 007</b>



Neuville-sur-Saône, halte fluviale (4163 WM 007)

Photographe : Jacques Léone



## Place Claude Jordery

Le projet de réhabilitation est lié à celui de l'école voisine. Il a fait l'objet de plusieurs mois d'études et d'échanges avec les utilisateurs de l'école et de la place Claude Jordery, les parents d'élèves, les riverains et l'Inspection d'Académie.

Ces études ont soulevé la complexité du projet : réhabiliter une école qui réponde aux normes actuelles et préserver la place Claude Jordery comme espace public du quartier, avec la contrainte d'effectuer les travaux en site occupé.

Préparation de l'opération : plans, photographies (1997).

**3977 WM 014**

## Place Roger Salengro (ou place de la Mairie)

La place Salengro, à Oullins, est délimitée par les rues Etienne Dolet et Jean-Jacques Rousseau. Elle accueille notamment l'hôtel de ville.

Son aménagement consiste à la requalifier comme espace constitutif de la centralité oullinoise et espace d'ouverture et de mise en valeur de la Grande rue. L'opération est conçue et réalisée par les paysagistes Hannetel et associés, entre 1998 et 2004.

### Pilotage

Comptes rendus de réunions (1999-2003).

**6269 WM 149**

Revue de projet (2003-2004).

**6269 WM 150**

Correspondance (1999-2005).

**6269 WM 151**

Programmation : dossier programme (1999).

**2922 WM 001**

Conception, 1998-2002.

Avant-projet, élaboration : avant-projet (AVP) (1998).

**2922 WM 002**

Consultation : plans du dossier de consultation des entreprises (DCE) (2002).

**2922 WM 003**

Réalisation, suivi de chantier, 1999-2004.

Comptes rendus de réunions de chantier (2002-2003).

**2922 WM 003**

Correspondance (1999-2004).

**2922 WM 004**

Réception : dossier des ouvrages exécutés (DOE), dossier d'interventions ultérieures sur l'ouvrage (DIUO) (2003-2004). **2922 WM 004**

## Quartier Narcisse Bertholey - Rotonde des Écoles

La rotonde des écoles, à Oullins, constitue un élément d'articulation entre l'activité du centre (et notamment la Grande rue) et les quartiers résidentiels.

Son aménagement est réalisé sous la maîtrise d'ouvrage du Service Espace Public par Pascale Hanneltel. Les travaux se déroulent entre 1995 et 1996, pour un coût de 3,3 millions de francs.

Pilotage : comptes rendus de réunions, notes de service, correspondance (1994-1995). **3775 WM 011**

Concertation, communication : maquettes d'un panneau d'information, notes internes, correspondance (1995). **3775 WM 011**

Programmation : plannings de l'opération, fiches programmes, comptes rendus de réunions, relevés de décisions, plans, notes (1992-1994). **3775 WM 011**

Conception, 1993-1995.

Consultation, choix du maître d'œuvre : rapport d'analyse des offres, correspondance (1994-1995). **3775 WM 011**

Avant-projet, élaboration : avant-projet sommaire (APS) (1993-1995). **3775 WM 011**

Réception : dossier des ouvrages exécutés (DOE) (1996).

Sinistre, effondrement d'un mur de soutènement : plans, rapports, correspondance (1995-1998). **3775 WM 011**

Dossier de photographies « *Avant... après* » (1996). **3977 WM 056**

## Rue Orsel, square de la Résistance

La rue Orsel et le square de la Résistance sont des espaces publics situés à Oullins. La Grande rue leur est adjacente.

L'opération d'aménagement vise à réaliser une rue piétonne. En 1998, Pascale Hanneltel est désignée en qualité de maître d'œuvre, et les travaux sont réalisés entre 1999 et 2000.

Programmation, 1997-1998.

Programme d'aménagement, élaboration : délibérations, comptes rendus de réunions, dossier programme, plans, photographies (1997-1998).	<b>3533 WM 006</b>
Études préliminaires : études géotechniques, rapport de sondage, plan de circulation (1998).	<b>3533 WM 006</b>
Conception, consultation : questions aux entreprises, rapport d'analyse des offres (1998).	<b>3533 WM 007</b>
Réalisation, 1997-2000.	
Coordination : plan général de coordination en matière de sécurité et de protection de la santé (PGCSPS), registres-journaux de coordination sécurité-protection-santé (CSPS) (1998-2000).	<b>3533 WM 007</b>
Suivi de chantier, 1997-2000.	
Correspondance (1997-2000).	<b>3533 WM 007</b>
Comptes rendus de réunions de chantier (1999-2000).	<b>3533 WM 008</b>
Réception : dossier des ouvrages exécutés (DOE), dossier d'interventions ultérieures sur l'ouvrage (DIUO) (2000).	<b>3533 WM 009</b>

## COMMUNE DE PIERRE-BÉNITE

### Place Jean Jaurès

La place Jean Jaurès, à Pierre-Bénite, est délimitée par les rues Paul Bert, Roger Salengro, et de la Poste. Elle accueille l'hôtel de ville.

L'opération, lancée en 1996, consiste à aménager la place et les accès à la mairie, à l'école et à la Maison du Peuple. Les travaux sont conçus et réalisés par Pascal Hannetel entre 1998 et 1999.

Leur coût s'élève à 5,5 millions de francs.

Programmation : dossier programme (1997).

**4000 WM 010**

### Place de la Paix

La requalification de cette place s'inscrit dans une réflexion sur l'aménagement général de la commune, avec pour objectif la redynamisation du centre-ville.

Les objectifs sont multiples (étendre la centralité à l'arrière de la mairie, créer du lien entre le quartier d'Hauteroche et le centre, améliorer la fonctionnalité de la place, lui redonner un statut et une fonction de place majeure).

La qualification de l'espace public est d'autant plus importante que la constructibilité de la commune est réduite compte tenu de l'existence de périmètres de risques technologiques.

Pilotage, 2005-2012.

Convention de maîtrise d'ouvrage (2006). **6269 WM 152**

Correspondance (2005-2012). **6269 WM 153**

Conception. - Consultation, concours de maîtrise d'œuvre : panneaux, 2004-2005.

Candidat retenu (2004-2005). **3886 WM 014**

Candidat non retenu (2004-2005). **3886 WM 015**

1<sup>ère</sup> tranche, 2004-2009.

Conception, 2004-2007.

Avant-projet (2005). **6269 WM 154**

Projet (2007). **6269 WM 155**

Réalisation : comptes rendus de chantiers (2007-2008). **6269 WM 156**

Réception, 2008-2009.

Dossier d'intervention ultérieure sur l'ouvrage (2008), procès-verbal de remise d'ouvrages (2008). **6269 WM 157**

Dossier des ouvrages exécutés (DOE) (2008). **6269 WM 158**

Plans de récolement (2008). **6269 WM 159**

Bornes électriques : attestation de conformité (2008). **6269 WM 160**

Plan général de coordination en matière de sécurité et protection santé (2009). **6269 WM 161**

2<sup>ème</sup> tranche

Conception, 2008-2009.

Dossier d'acquisition foncière (2007). **6269 WM 162**

Avant-projet (2008). **6269 WM 163**

Projet (2009). **6269 WM 164**

Réalisation : comptes rendus de chantiers (2010-2011).

6269 WM 165

Réception

Dossier des ouvrages exécutés (DOE) (2011).

6269 WM 166

Procès-verbal de remise d'ouvrages (2012).

6269 WM 167

COMMUNE DE POLEYMIEUX-AU-MONT-D'OR

### Place de la Mairie

La Communauté urbaine prévoit l'aménagement de la place de la Mairie à Poleymieux. Le concepteur retenu est Alberto Giorgiutti et le coût de l'opération est évalué à 1,4 millions de francs.

Programmation : dossier programme (1997).

4000 WM 010

COMMUNE DE RILLIEUX-LA-PAPE

### Place du Maréchal Juin

La place du Maréchal Juin est délimitée au nord par l'avenue de l'Europe, à l'ouest par l'avenue du Général Leclerc, et à l'est par la rue de Francfort.

Son aménagement est conçu par Willem Den Hengst et réalisé par la Direction de la Voirie. Les travaux sont effectués en 1993.

Le coût de l'opération est de 5,1 millions de francs.

Dossier de photographies « *Avant... après* » (1996).

3977 WM 057

### Cœur de Vancia

Le bourg de Vancia, au nord-est du territoire communautaire, est limitrophe du département de l'Ain. En janvier 1968, lors de son rattachement au département du Rhône, le bourg de Vancia est intégré comme un quartier de la commune de Rillieux.

Dans le cœur de Vancia sont conjointement réalisés la construction d'immeubles d'habitation, d'un équipement public, ainsi que l'aménagement d'une route départementale. La création d'espaces publics devient donc nécessaire afin de permettre la transition entre vieux bourg et urbanisation récente.

Sont concernés pour les espaces publics « Sud » : parking des écoles, impasse Sud, Parvis des écoles, place publique.

Pour les espaces publics « Nord » : Impasse Nord, esplanade de l'immeuble SEMCODA Nord.

État de l'existant, 2003-2004.

Constat des lieux : plans topographiques (2003).	<b>4000 WM 011</b>
Étude préliminaire : Diagnostic de 162 sujets : frênes, sapins, bouleau, marronniers, épicéa, tilleuls, châtaigniers, chêne, érable (Patrick Piessard) (2004).	<b>4000 WM 011</b>
Pilotage : relevés de décisions du bureau, revue de projet, rapport de présentation, correspondance (2004-2006).	<b>4000 WM 011</b>
Conception : avant-projet, projet (2004-2005).	<b>4000 WM 012</b>
Programmation : dossier programme, étude géotechnique (2003-2005).	<b>4000 WM 012</b>
Échanges fonciers : arrêté d'alignement individuel, délibérations du Conseil municipal, compromis d'acquisition, comptes rendus de réunions, plans, correspondance (2004-2006).	<b>4000 WM 013</b>
Réalisation : comptes rendus de réunions de chantier, visas du maître d'œuvre, correspondance (2003-2007).	<b>4000 WM 013</b>
Réception : procès-verbal de remise d'ouvrage, dossier des ouvrages exécutés (DOE), dossier d'interventions ultérieures sur l'ouvrage (DIUO) (2007).	<b>4000 WM 014</b>
Opération connexe, projet secteur Nord : plans, estimations des coûts, expertise arboricole (2006-2008).	<b>4000 WM 014</b>

COMMUNE DE ROCHETAILLÉE-SUR-SAÔNE

### **Place Fernand Lacroix**

L'opération portant sur la place Fernand Lacroix vise à aménager une placette. En 1998, Reinhard Katz est désigné en qualité de maître d'œuvre. Les travaux débutent la même année et sont achevés en 1999. Le coût de l'aménagement est estimé à 2,2 millions de francs.

Programmation : dossier programme (1996).	<b>4000 WM 010</b>
Fouilles archéologiques : rapport de fouilles archéologiques (1998).	<b>2466 WM 007</b>
Réalisation	
Comptes rendus de réunions de chantier, plans (1998-1999).	<b>2466 WM 007</b>

Aménagement, photographies, 1999-2000.

Travaux de revêtement sur la Place Fernand Lacroix (1999). **6269 WM 091**

© Métropole de Lyon - auteur inconnu

Rendu des travaux de revêtement de la Place Fernand Lacroix (1999). **6269 WM 092**

© Métropole de Lyon - auteur inconnu

Espace de jeux de la Place Fernand Lacroix (2000). **6269 WM 093**

© Métropole de Lyon - auteur inconnu

Lot de photographies (1999-2000). **6269 WM 094**

© Métropole de Lyon - auteur inconnu

Réception : dossier des ouvrages exécutés (DOE), dossier d'interventions ultérieures sur l'ouvrage (DIUO) (1999). **2466 WM 007**

Dossier de photographies « *Avant... après* » (1999). **3977 WM 058**

## Halte fluviale

Une halte fluviale est aménagée à Rochetaillée-sur-Saône pour la somme de 1,25 millions de francs. Elle permet aux bateaux de tourisme et de plaisance d'accoster pour visiter le bourg, et notamment le musée de l'automobile.

Elle est inaugurée le 12 juin 1993.

Concertation : dossier de consultation des entreprises (DCE) (1991). **4000 WM 010**

Aménagement, photographies, 1991-1999.

État du quai avant l'aménagement de la halte fluviale (1991). **6269 WM 083**

© Métropole de Lyon - auteur inconnu

Lot de photographies (1991). **6269 WM 084**

© Métropole de Lyon - auteur inconnu

Travaux d'aménagement de la halte fluviale (1993). **6269 WM 085**

© Métropole de Lyon - auteur inconnu

Lot de photographies (1993). **6269 WM 086**

2 tirages papier

© Métropole de Lyon - auteur inconnu

Chemin d'accès à la halte fluviale [1994]. © Métropole de Lyon - auteur inconnu	<b>6269 WM 087</b>
La halte fluviale aménagée [1994]. © Métropole de Lyon - auteur inconnu	<b>6269 WM 088</b>
Lot de photographies [1993-1994]. © Métropole de Lyon - auteur inconnu	<b>6269 WM 089</b>
Halte fluviale pendant la crue (1999). © Métropole de Lyon - auteur inconnu	<b>6269 WM 090</b>

## COMMUNE DE SAINT-FONS

### Places Roger Salengro et des Quatre Chemins

La place Roger Salengro, à Saint-Fons, est délimitée par les rues Charles Plasse, Léon Gambetta et Jules Guesde. C'est la place de l'hôtel de ville.

La place des Quatre Chemins se situe au carrefour de la rue Charles Plasse et de l'avenue Jean Jaurès.

L'opération d'aménagement vise à requalifier la place de la mairie et à créer un espace public au carrefour des Quatre Chemins. Elle porte sur une superficie totale de 8 500 m<sup>2</sup>. En 1996, un concours de maîtrise d'œuvre est remporté par Desvigne et Dalnosky.

Les travaux sont réalisés entre 1998 et 1999 pour un coût avoisinant les 9 millions de francs.

État de l'existant : plans, étude, photographies (1996).	<b>4045 WM 001</b>
Financement : fiches financières de suivi, conventions, devis (1996-1998).	<b>4045 WM 002</b>
Pilotage : comptes rendus de réunions du comité de pilotage, planning, délibérations, notes internes (1999).	<b>4045 WM 002</b>
Concertation, communication : revue de presse (1995-2000).	<b>4045 WM 003</b>
Programmation, 1996.	
Programme d'aménagement, élaboration : dossier programme (1996).	<b>4045 WM 004</b>
Étude préliminaire : Étude des enjeux sociaux des places Salengro et de l'îlot des Platanes à Saint-Fons (1996).	<b>4045 WM 005</b>
Conception, 1996-2000.	
Suivi technique : comptes rendus de réunions du comité technique de suivi (1996-2000).	<b>4045 WM 006</b>



Avant-projet, élaboration : avant-projet sommaire (APS) (1996).	<b>4045 WM 007</b>
Projet, élaboration : projet (1997).	<b>4045 WM 008</b>
Consultation, choix du maître d'œuvre : rapport d'analyse des offres (1997).	<b>4045 WM 009</b>
Réalisation, 1995-1999.	
Coordination : plan particulier de sécurité et de protection de la santé (PPSPS) (1998).	<b>4045 WM 010</b>
Suivi technique : plans d'exécution (1998).	<b>4045 WM 011</b>
Planification : plannings d'exécution (1998).	<b>4045 WM 012</b>
Protection des candélabres sur parking : correspondance (1998).	<b>4045 WM 013</b>
Démolition du 36, rue Charles Plasse : comptes rendus de réunions de chantier (1998).	<b>4045 WM 014</b>
Plantation de contreforts : plan projet (1999).	<b>4045 WM 015</b>
Suivi de chantier, 1995-1999.	
Comptes rendus de réunions de chantier (1998-1999).	<b>4045 WM 016</b>
Correspondance (1995-1999).	<b>4045 WM 017</b>
Réception : dossier des ouvrages exécutés (DOE) (1999).	<b>4045 WM 018</b>
Prestation artistique : avant-projet sommaire (APS), avant-projet détaillé (APD), dossier des ouvrages exécutés (DOE) (1999).	<b>4045 WM 019</b>
Travaux supplémentaires, suivi financier : bilans financiers (1998-2000).	<b>4045 WM 020</b>

## COMMUNE DE SAINT-GENIS-LAVAL

### Places Jaboulay et Joffre

Les places Jaboulay et Joffre se situent de part et d'autre de l'avenue Foch.

L'opération d'aménagement menée entre 1996 et 1999 consiste à redonner à la place de village son caractère initial. La maîtrise d'œuvre est assurée par l'Atelier Ruelle.

Le coût de l'intervention est évalué à 12 millions de francs.

Programmation, 1995-1996.

Programme d'aménagement, élaboration : dossier programme (1996).

**4000 WM 015**

Étude préliminaire : Les places Joffre et Jaboulay dans centre-ville de Saint-Genis-Laval : fonctionnement urbain, pratiques sociales et valeurs symboliques (Polygones consultants) (1995).

**4000 WM 015**

Contentieux, demande d'annulation pour excès de pouvoir de l'acte par lequel le président de la Communauté urbaine de Lyon a décidé de signer les marchés de travaux : jugement du Tribunal administratif de Lyon, mémoire en défense, délibération du Conseil municipal, délibération, correspondance (1998-2003).<sup>28</sup>

**4000 WM 015**

## COMMUNE DE SAINT-GENIS-LES-OLLIÈRES

### Place Charles De Gaulle

L'opération d'aménagement de la place Charles de Gaulle vise à fédérer le gymnase, la salle des fêtes et la mairie ; et à créer un espace de rencontres intégrant un parking.

Le projet est conçu et réalisé par le cabinet Grunig-Tribel, en collaboration avec la Direction de la Voirie. Les travaux ont lieu en 1995.

Le coût de l'opération est de 2,5 millions de francs.

État de l'existant, étude existante : *Aménagement de la rue Piccandet* (1993).

**3775 WM 012**

Pilotage : plannings, reportage photographique<sup>29</sup>, notes internes, correspondance (1994-1996).

**3775 WM 012**

Programmation : dossier programme, comptes rendus de réunions, fiche programme, plans, esquisses (1993-1994).

**3775 WM 012**

Conception, 1994.

Consultation, choix du maître d'œuvre : rapport d'analyse des offres (1994).

**3775 WM 012**

Avant-projet, élaboration : plans, carnet de détail, calendrier prévisionnel, devis (1994).

**3775 WM 012**

Réception : dossier des ouvrages exécutés (DOE) (1995-1996).

**3775 WM 012**

Dossier de photographies « *Avant... après* » (1996).

**3977 WM 059**

## COMMUNE DE SAINT-GERMAIN-AU-MONT-D'OR

<sup>28</sup> Toutes les pièces sont des copies, exceptée la correspondance.

<sup>29</sup> Le reportage photographique comprend 26 photographies et 67 négatifs.

## Halte fluviale

Aménagement, photographies, 1993-1999.

Travaux d'aménagement de la halte fluviale [1993-1995].

**6269 WM 095**

© Métropole de Lyon - auteur inconnu

Aménagement de la halte fluviale (1996).

**6269 WM 096**

© Métropole de Lyon - auteur inconnu

La halte fluviale [1996-1998].

**6269 WM 097**

© Métropole de Lyon - auteur inconnu

La halte fluviale pendant la crue (1999).

**6269 WM 098**

© Métropole de Lyon - auteur inconnu

Lot de photographies [1993-1999].

**6269 WM 099**

© Métropole de Lyon - auteur inconnu

## COMMUNE DE SAINT-PRIEST

### Quartier Champ-du-Pont - Golf

Le quartier Champ du Pont est situé au nord-ouest de la commune de Villeurbanne dans une zone encadré par l'avenue Pierre Mendès-France à l'ouest, l'autoroute A43 au nord, la rue du Dauphiné au sud et la rue de l'aviation à l'est.

À partir de 1988, la création d'un golf est envisagée en tant qu'élément principal pour l'aménagement de cette zone qui devra également accueillir des logements et des activités économiques. Ce projet sera finalement abandonné et la réflexion évoluera vers la création du parc technologique dont la conduite d'opérations a été confiée la mission Porte des Alpes.

Projet d'aménagement sans suite : plans, rapports d'études, comptes rendus de réunions (1988-1990).

**1443 WM 002**

### Quartier Bel-air

Ce quartier constitue une cité de grands ensembles issus d'une succession d'opérations entre les années 1970 et 1980, ainsi que d'un secteur de copropriétés et d'importants espaces verts.

L'opération de réaménagement, considérée comme prioritaire au titre du Contrat de Ville, s'inscrit dans le cadre des opérations de développement social urbain de la commune. Le but est d'améliorer le fonctionnement interne du quartier et de ses liaisons avec le reste de la ville.

À partir de 1991 un premier marché est passé engendrant différentes actions de requalification des voiries, d'espaces extérieurs et de l'habitat sur une dizaine d'années. En 2000 un second marché a été passé dans la continuité du premier dans le but d'implanter au sein du quartier un établissement hospitalier ainsi que la MJC.

Préparation de l'opération : esquisse, plans (1994).

**3977 WM 015**

## **Place Fernand Buisson, rue Henri Maréchal**

Les objectifs de l'opération d'aménagement sont d'assurer le lien entre le village et le nouveau centre, requalifier cet espace pour assurer un prolongement vers le nord (station de tramway), rendre possible l'accueil des marchés à l'échelle de la commune.

Le 7 juillet 2003, le concours de concepteurs est lancé. Le programme est validé en décembre 2003. Les travaux commencent en mars 2007 et la place est inaugurée le 25 février 2008.

Pilotage, 2003-2010.

Conventions de maîtrise d'ouvrage unique (2006).

**6269 WM 168**

Comptes rendus de réunions (2003-2008).

**6269 WM 169**

Correspondance (2003-2008).

**6269 WM 170**

Correspondance (2005-2010).

**6269 WM 171**

Conception, 2004.

Plans (2000, 2004).

**6269 WM 174**

*Étude de programmation* (Grand Lyon, 2003).

**6269 WM 172**

Consultation de maîtrise d'œuvre

Rapport d'ouverture des plis, analyse pour jury (2003-2004).

**6269 WM 173**

Panneaux des candidats non retenus (2004).

**3886 WM 009**

Avant-projet (2005-2006).

**6269 WM 175**

Croquis d'ambiance (2006).

**6269 WM 176**

Réalisation, 2007-2008.

Comptes rendus de chantiers (2007-2008).

**6269 WM 177**

Coordination Sécurité et Protection de la Santé (CSPS) : registre journal (copie) (2007-2008).

**6269 WM 178**

Travaux d'aménagement, photographies,

Travaux et élagage sur la place : photographie (7 mars 2007) **6269 WM 179**

© Métropole de Lyon - auteur inconnu

Travaux sur la place : photographie (7 mars 2007) **6269 WM 180**

© Métropole de Lyon - auteur inconnu

Travaux de revêtement : photographie (11 février 2008). **6269 WM 181**

© Métropole de Lyon - auteur inconnu

Travaux de voirie : photographie (11 février 2008). **6269 WM 182**

© Métropole de Lyon - auteur inconnu

Mise en place d'une œuvre d'art entre la rue Henri Maréchal et le boulevard Édouard Herriot sur l'esplanade des Arts : photographie (11 février 2008). **6269 WM 183**

© Métropole de Lyon - auteur inconnu

Réception des travaux

Carnet de détails, plan de récolement (ADP DUBOIS, 2008). **6269 WM 184**

Lot n°1 assainissement, 2008.

Dossier des Ouvrages Exécutés (DOE) (EBM, 2008). **6269 WM 185-1**

Plan des réseaux (EBM, 2008). **6269 WM 185-2**

Lot n°2 voirie, infrastructure, 2008.

Plans de récolement (Perrier TP, 2008). **6269 WM 186-1**

Fiches produits (Perrier TP, 2008). **6269 WM 186-2**

Lot n°3 asphlte, 2008.

Dossier des Ouvrages Exécutés (DOE) (Eiffage travaux public, 2008). **6269 WM 187-1**

Fiches produits (Eiffage travaux public, 2008). **6269 WM 187-2**

Lot n°6 plantations et arrosage automatique, 2008.

Plans de récolement (Laquet et ISS espaces verts, 2008). **6269 WM 188-1**

Plans (Laquet et ISS espaces verts, 2008). **6269 WM 188-2**

Lot n°7 sanitaire public, 2008.	
Dossier d'Ouvrage et d'Exécution (MPS, 2008).	<b>6269 WM 189-1</b>
Plans, notices (MPS, 2008).	<b>6269 WM 189-2</b>
Procès-verbaux de remise d'ouvrage (2008).	<b>6269 WM 190</b>
Stationnement et espaces verts : photographie (2009).	<b>6269 WM 191</b>

## COMMUNE DE SAINT-ROMAIN-AU-MONT-D'OR

### Espaces extérieurs de la ZAC du nouveau Bourg

Cette ZAC doit fortifier le cœur du village en apportant ce qui lui manque, diversifier le développement de l'habitat, améliorer la sécurité des circulations automobile et piétonne.

Elle est approuvée le 20 Février 1992 par le Conseil de communauté.

Conception. - Consultation, concours de maîtrise d'œuvre : maquette [1993-1998].	<b>4030 WM 007</b>
--	--------------------

## COMMUNE DE SAINTE-FOY-LÈS-LYON

### Place François Millou

La place François Millou est délimitée par la Grande rue et le boulevard Baron du Marais.

Son aménagement en place publique est programmé par la Communauté urbaine en 1997. L'opération est assurée par Ilex et Cap Vert, pour un montant de 3,7 millions de francs.

Les travaux ont lieu entre fin 1999 et 2000.

Financement : dossier de demande de subvention FISAC (1999).	<b>2466 WM 008</b>
Programmation : dossier programme (1997).	<b>2466 WM 008</b>
Réalisation : comptes rendus de réunions de chantier, plans, correspondance (1999-2000).	<b>2466 WM 008</b>
Aménagement, photographies, 1997-2001.	

Parking sur la place François Millou (1997). © Métropole de Lyon - auteur inconnu	<b>6269 WM 100</b>
Lot de photographies (1997). © Métropole de Lyon - auteur inconnu	<b>6269 WM 101</b>
Travaux d'aménagement sur la place François Millou (avril 2000). © Métropole de Lyon - auteur inconnu	<b>6269 WM 102</b>
Achèvement des travaux d'aménagement sur la place François Millou (juillet 2000). © Métropole de Lyon - auteur inconnu	<b>6269 WM 103</b>
Terrasse d'un café sur la place François Millou (juillet 2000). © Métropole de Lyon - auteur inconnu	<b>6269 WM 104</b>
Lot de photographies (juillet 2000). © Métropole de Lyon - auteur inconnu	<b>6269 WM 105</b>
Usage de l'espace public de la place François Millou (août 2000). © Métropole de Lyon - auteur inconnu	<b>6269 WM 106</b>
Lot de photographies (août 2000). © Métropole de Lyon - auteur inconnu	<b>6269 WM 107</b>
Aménagement de la place François Millou depuis l'intersection entre la rue Émile Zeizig et Boulevard Baron du Marais (septembre 2000). © Métropole de Lyon - auteur inconnu	<b>6269 WM 108</b>
Aménagement de la place François Millou depuis l'intersection avec la Grande Rue (septembre 2000). © Métropole de Lyon - auteur inconnu	<b>6269 WM 109</b>
Lot de photographies (septembre 2000). © Métropole de Lyon - auteur inconnu	<b>6269 WM 110</b>
Banc sur la place François Millou (2001). © Métropole de Lyon - auteur inconnu	<b>6269 WM 111</b>
Lot de photographies (1997-2001). © Métropole de Lyon - auteur inconnu	<b>6269 WM 112</b>
Réception : dossier des ouvrages exécutés (DOE), dossier d'interventions ultérieures sur ouvrages (DIUO) (2000).	<b>2466 WM 008</b>

COMMUNE DE SOLAIZE

**Place de la Mairie**

La place de la mairie de Solaize représente une superficie de 5000m<sup>2</sup> environ face à la mairie et autour de l'église qui comporte un clocher classé monument historique.

L'aménagement doit créer une véritable place de village dans une optique de confort et de convivialité : installations et équipements relatifs à l'éclairage public, plantations (sauf arbres d'alignement du parking), arrosage automatique et système hydraulique de la fontaine.

Le 3 juin 1991, une délibération communautaire approuve le projet qui est livrée en avril 1993.

Réaménagement : dossier de consultation des entreprises, avant-projet sommaire, avant-projet définitif, convention avec la Ville de Solaize (non signée), programme, plans, photographies, comptes-rendus de réunions, rapport d'étude, procès-verbal de remise d'ouvrage, correspondance (1990-1993).

**1443 WM 001**

COMMUNE DE VÉNISSIEUX

### **Espaces extérieurs de la ZAC du vieux Bourg (îlot B)**

L'îlot B de la ZAC du Vieux Bourg est ouvert au nord sur la place Henri Barbusse et débouche au sud sur le carrefour Marcel Paul / Gambetta.

L'aménagement porte également sur un terrain situé derrière la maison des jeunes, qui accueille un parking.

Les travaux d'aménagement débutent en 2000. Dans la ZAC du Vieux Bourg, des espaces publics sont créés dans la continuité des places Léon Sublet et Henri Barbusse, avec notamment un élargissement de la rue Gambetta.

Pilotage

Rapport du maire, correspondance (1999).

**3782 WM 011**

Comptes rendus de réunions (2002).

**6269 WM 192**

Revue de projet (2003-2005).

**6269 WM 193**

Correspondance (1999-2000).

**6269 WM 194**

Conception : avant-projet, projet, correspondance (1999-2000).

**3782 WM 011**

Réalisation, suivi de chantier : comptes rendus de réunions de chantier, correspondance (1994-2002).

**3782 WM 011**

### **Places Léon Sublet et Henri Barbusse**



Les places Léon Sublet et Henri Barbusse constituent le cœur du centre-ville de Vénissieux. Elles ont une superficie combinée de 9 000 m<sup>2</sup>.

Leur aménagement est programmé en 1997. La même année, la maîtrise d'œuvre de l'opération est confiée à l'atelier de l'Entre-Deux. Son coût est évalué à 17 millions de francs.

État de l'existant, constat des lieux : plans (1995-1997).	<b>3782 WM 001</b>
Financement : demande de financement FISAC, tableau des dépenses, comptes rendus de réunions, délibérations, correspondance (1997-2000).	<b>3782 WM 001</b>
Concertation, communication : dossier de présentation, historique du projet, comptes rendus de réunions, coupures de presse, correspondance (1999-2002).	<b>3782 WM 001</b>
Programmation, 1994-2001.	
Études préliminaires, 1995-1997.	
Étude de circulation (1995).	<b>3782 WM 001</b>
Étude sociologique (1995).	<b>3782 WM 002</b>
Étude centre-ville (1997).	<b>3782 WM 002</b>
Rapports d'étudiants :	
<i>Vénissieux, les places Sublet et Barbusse</i> (Isabelle Andrivon, Gilles Bentayou, Dominique Berge, Anne-Laure Blais, Dominique Lourdez, Sandrine Thébaut, 1994).	<b>3782 WM 002</b>
<i>Quel centre pour Vénissieux ?</i> (Arnaud Diguët, 1995).	<b>3782 WM 002</b>
<i>La parole de l'habitant dans les projets urbains. Le cas des espaces publics lyonnais</i> (Sophie Vareilles, 2001).	<b>3782 WM 002</b>
Programme d'aménagement, élaboration : dossier programme, reportage photographique, comptes rendus de réunions (1996-2001).	<b>3782 WM 003</b>
Conception, 1997-1999.	
Consultation, choix du maître d'œuvre : rapport d'analyse des offres, propositions des candidats (1997).	<b>3782 WM 003</b>
Projet, élaboration : avant-projet détaillé (APD), projet, correspondance (1998-1999).	<b>3782 WM 004</b>
Réalisation, 1993-2004.	
Coordination : plan général de coordination en matière de sécurité et de protection de la santé (PGCSPS), registre-journal de coordination sécurité-protection-santé, planning (1999-2004).	<b>3782 WM 005</b>

Suivi de chantier : comptes rendus de réunions de chantier (1999-2004).	<b>3782 WM 005</b>
Électrification des places de marché, installation de bornes électriques en libre-service : convention de concession, comptes rendus de réunions, plans, correspondance (1993, 1999-2000).	<b>3782 WM 006</b>
Livraison de pierres : procès-verbaux de réception, correspondance (2000).	<b>3782 WM 006</b>
Pilotage, suivi administratif, 1994-2005.	
Comptes rendus de réunions du comité de suivi (1995-2001).	<b>3782 WM 006</b>
Correspondance, 1994-2005.	
Décembre 1994 - janvier 2000	<b>3782 WM 007</b>
Février 2000 - février 2001	<b>3782 WM 008</b>
Mars 2001 - août 2005	<b>3782 WM 009</b>
Réception, 2001-2007.	
Achèvement, traitement des désordres observés pendant et après les travaux : jugement du Tribunal administratif de Lyon, requête introductive d'instance, correspondance (2001-2007).	<b>3782 WM 009</b>
Remise des ouvrages : procès-verbaux des opérations de réception, dossier des ouvrages exécutés (DOE), dossier d'interventions ultérieures sur ouvrage (DIUO) (2001).	<b>3782 WM 010</b>
Évaluation de l'aménagement : rapport (2001).	<b>3782 WM 010</b>
Dossier de photographies « <i>Avant... après</i> » (1996).	<b>3977 WM 061</b>

## **Quartier des Minguettes - Place du Marché**

L'aménagement de la place du Marché vise à améliorer son intégration urbaine et ses divers équipements professionnels. Il est conçu et réalisé par Gilles Amphoux, collaborant avec les services techniques de la ville et de la Communauté urbaine.

L'opération est programmée en 1992 et les travaux se déroulent entre 1994 et 1996. Le coût total de l'intervention est estimé à 8,3 millions d'euros.

### Sources complémentaires Orientations dans les fonds communautaires

3350 W 455      Service des Activités économiques et Concessions. Quartier des Minguettes, aménagement des espaces publics (1980-1984).

Financement : estimations des coûts (1995-1996).	<b>4000 WM 016</b>
Programmation : dossier programme (1992).	<b>4000 WM 016</b>
Conception : avant-projet détaillé (APD), dossier de demande de permis de construire, permis de construire (1994-1995).	<b>4000 WM 016</b>
Réalisation : comptes rendus de réunions de chantier, plans, correspondance (1994-1996).	<b>4000 WM 016</b>
Réception : dossier des ouvrages exécutés (DOE) (1995-1996).	<b>4000 WM 016</b>

## Quartier de la Darnaise

Les 15 tours de la Darnaise se dressent au sud des Minguettes, sur un espace traversé par le boulevard Lénine. Jusqu'en 1990, l'occupation du sol répond à des impératifs de bonne circulation et de stationnement des voitures.

Le projet d'aménagement, mené par Alexandre Chemetoff, vise à composer un paysage de jardins enclos, et à ranger les véhicules à leur périphérie. Il établit donc des différences d'usage, par l'identification d'une chaussée, de trottoirs, de stationnements, de places publiques, et d'aires de jeux. Il s'agit de désenclaver et de structurer le quartier.

Quelques années plus tard, les espaces extérieurs du centre commercial bénéficient d'un traitement particulier.

### Sources complémentaires Orientations dans les fonds communautaires

3350 WM 455      Service des Activités économiques et Concessions. Quartier des Minguettes, aménagement des espaces publics (1980-1984).

### Espaces extérieurs

Les espaces extérieurs de la Darnaise sont aménagés en plusieurs étapes. Il s'agit de requalifier la voirie, le parc et les jardins d'immeubles. Ces différentes opérations sont conçues par le Bureau des Paysages et réalisées avec l'aide des services municipaux et communautaires.

La première tranche des travaux est achevée en 1993, les deuxième et troisième tranches au cours de l'année qui suit, et la réception de la quatrième a lieu en 1995.

Programmation : dossier programme de l'îlot central (1997).	<b>2466 WM 009</b>
Accès des pompiers aux pieds d'immeubles : comptes rendus de réunions, correspondance (1993-1996).	<b>2466 WM 009</b>

Domanialité, gestion : compte rendu de réunion, plan parcellaire, correspondance (1995). **2466 WM 009**

---

*2<sup>ème</sup> tranche*

---

Réalisation : comptes rendus de réunions de chantier, plans, correspondance (1992-1994). **4004 WM 001**

Réception : procès-verbaux de remise d'ouvrage (1993-1994). **4004 WM 001**

---

*3<sup>ème</sup> tranche*

---

Réalisation : comptes rendus de réunions de chantier, arrêté préfectoral, contrat de développement social du quartier des Minguettes, correspondance (1988-1994). **4004 WM 002**

Réception : procès-verbaux de remise d'ouvrage (1994). **4004 WM 002**

---

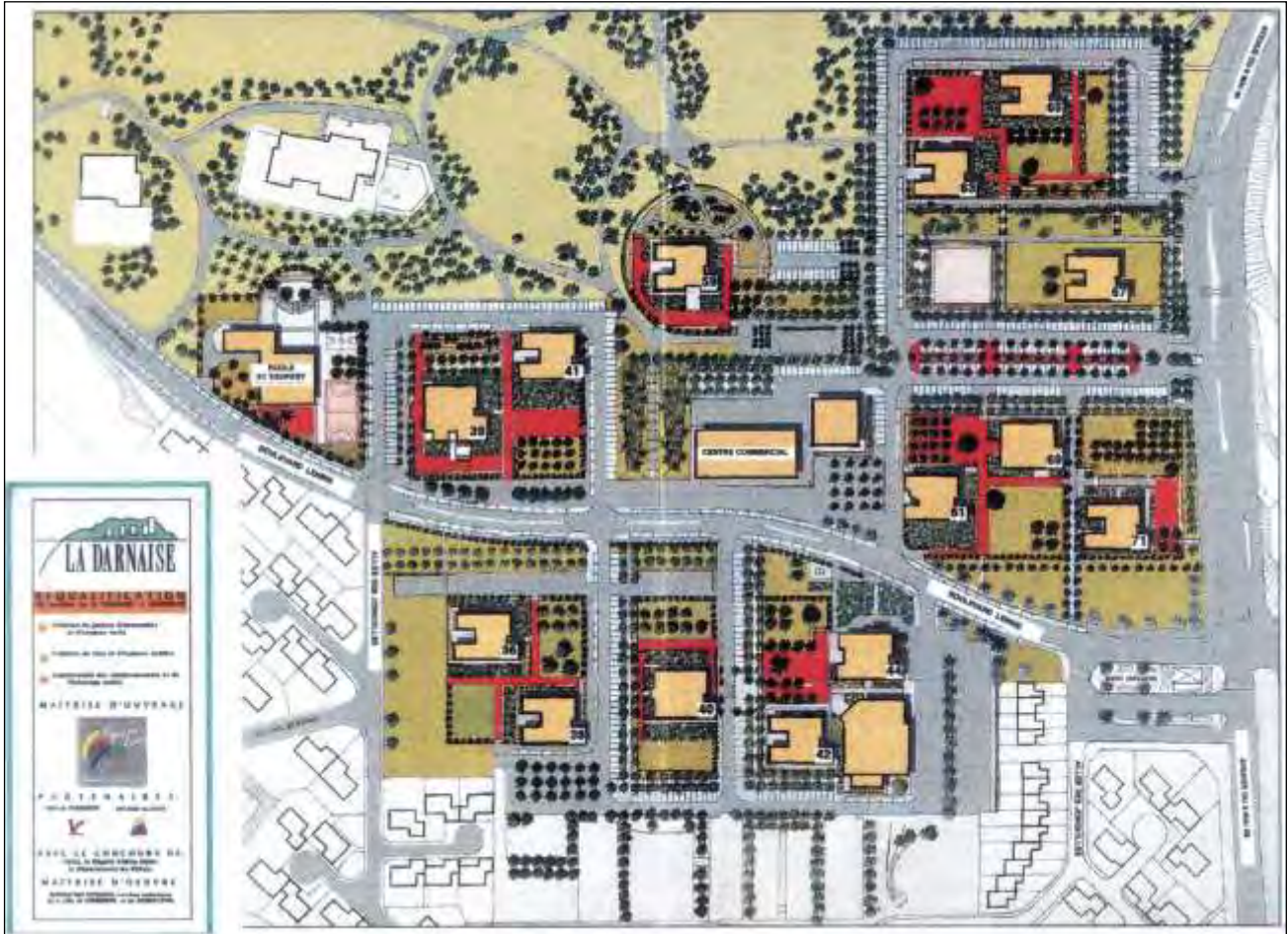
*4<sup>ème</sup> tranche*

---

Réalisation : comptes rendus de réunions de chantier, plans, correspondance (1993-1996). **4004 WM 003**

Réception : procès-verbaux de remise d'ouvrage (1995). **4004 WM 003**

Dossier de photographie « *Avant... après* » (1996). **3977 WM 060**



Quartier de la Darnaise, proposition d'aménagement, s.d. (3977 WM 060)

## Espaces extérieurs du centre commercial

Dans le cadre de la mise en œuvre du projet urbain des Minguettes est prévu le réaménagement des espaces extérieurs du centre de quartier de la Darnaise. Les objectifs sont de constituer un véritable centre fonctionnel, de créer de nouvelles voies de desserte et des stationnements, de renforcer la centralité du lieu en agénçant un véritable espace public.

La maîtrise d'ouvrage est répartie entre l'OPAC du grand Lyon (Maison de quartier et centre commercial et la communauté urbaine de Lyon - service développement social urbain (aménagement des espaces extérieurs).

En septembre 1997, le Grand Lyon confie la maîtrise d'œuvre de l'opération à l'Atelier de l'entre-deux. Le coût prévisionnel de l'opération s'élève à 12 000 000 francs.

Conception, élaboration de l'avant-projet : plans de l'avant-projet (1998) ; consultation : plans du dossier de consultation des entreprises (2000). **2922 WM 005**

Réalisation, 1998-2001.

Suivi de chantier : comptes rendus de réunions de chantier, correspondance (1998-2001). **2922 WM 005**

Coordination : plan général de coordination en matière de sécurité et de protection de la santé (PGCSPS), registre-journal de coordination sécurité-protection-santé (CSPS) (1999-2001). **2922 WM 006**

Réception : plans de récolement, détails des ouvrages réalisés, détails de dépenses réalisées (2000-2001). **2922 WM 006**

Domanialité, gestion : conventions, détails des ouvrages réalisés, correspondance (2000-2001). **2922 WM 006**

Aménagement, photographies, 2002.

Espace de promenade proche du boulevard Lénine (2002).  
© Métropole de Lyon - auteur inconnu **6269 WM 113**

Espace public proche du boulevard Lénine (2002).  
© Métropole de Lyon - auteur inconnu **6269 WM 114**

Jeux sur l'espace public proche du boulevard Lénine (2002).  
© Métropole de Lyon - auteur inconnu **6269 WM 115**

Lot de photographies (2002).  
© Métropole de Lyon - auteur inconnu **6269 WM 116**

Opération connexe, réaménagement du parking : plans, notices de sécurité, dossier des ouvrages exécutés (DOE), dossier d'interventions ultérieures sur l'ouvrage (DIUO), correspondance (2002-2004). **2922 WM 007**

## Place du 11 novembre 1918 et du 8 mai 1945

La mairie de Vernaison est située sur la place du 11 novembre 1918 et du 8 mai 1945. Cet espace public est le centre du bourg.

Son aménagement est programmé en 1994. Il vise à restructurer la place avec son marché, à améliorer les liens avec la mairie, et à trouver une alternative pour le stationnement. Le concepteur choisi est Michel-Louis Bourne, et c'est lui qui assure la maîtrise d'œuvre des travaux, en 1997.

Le coût de l'opération est estimé à 3,2 millions de francs.

Pilotage : délibération, comptes rendus de réunions (1995-1997).	<b>4000 WM 016</b>
Programmation : dossier programme (1994).	<b>4000 WM 016</b>
Réalisation : comptes rendus de réunions de chantier, correspondance (1993-1998).	<b>4000 WM 016</b>
Réception : dossier des ouvrages exécutés (DOE) (1997-1998).	<b>4000 WM 016</b>

## COMMUNE DE VILLEURBANNE

### Avenue Henri Barbusse

Au cœur du quartier des Gratte-Ciel, à Villeurbanne, l'avenue Henri Barbusse fait le lien entre le cours Émile Zola et l'hôtel de ville. Longue de 300 mètres et large de 28 mètres, elle est un élément central de cet espace qui fait aujourd'hui partie du patrimoine de l'architecture moderne.

L'Atelier des Paysages procède à son aménagement entre 1992 et 1993. Il ne s'agit pas de bouleverser les lieux, mais de valoriser l'image du centre de la ville. L'avenue est réduite à trois voies de circulation et les trottoirs sont élargis. Pour souligner son aspect monumental, deux allées revêtues de dalles de pierres calcaires sont réalisées. L'opération comprend également la plantation d'une double rangée de sophora japonica, afin d'encadrer le stationnement des voitures.

Pilotage : délibérations, comptes rendus de réunions du groupe de pilotage, comptes rendus de réunions du groupe de travail de la zone de protection de patrimoine architectural et urbain du quartier Gratte-Ciel (1990-1991).	<b>4000 WM 017</b>
Conception : comptes rendus de réunions (1991-1992).	<b>4000 WM 017</b>
Réalisation : plans, correspondance (1992-1993).	<b>4000 WM 017</b>

### Place Lazare Goujon

La place Lazare Goujon fait partie d'un ensemble urbain unique en son genre : le quartier des Gratte-ciel. D'une superficie d'environ un hectare, elle occupe une place clef dans le dispositif de centralité de la commune. Elle relie deux édifices majeurs de Villeurbanne, l'Hôtel de ville et le Palais du Travail (qui héberge le Théâtre National Populaire), dont elle constitue en quelque sorte le parvis.

Après la création du parc de stationnement souterrain Lazare Goujon, achevé en 2006, cette opération consiste à réaménager l'ensemble des espaces publics en surface.

Le maître d'œuvre est choisi en 2004, le marché de travaux est attribué la même année, et les travaux sont effectués entre 2006 et 2007.

État de l'existant, 1990-2007.

Constat des lieux : plans (2002-2007).

**3775 WM 003**

Études existantes :

Remise en valeur urbaine du quartier des Gratte-Ciel de Villeurbanne (Charles Delfante, Joëlle Bourgin, 1990).

**3775 WM 003**

Diagnostic et historique des éléments architecturaux (Philippe Allart, 2002).

**3775 WM 003**

Rapport d'inventaire et diagnostic sanitaire des arbres de la place Lazare Goujon (2002).

**3775 WM 003**

Études géotechniques (2002-2005).

**3775 WM 003**

Financement : bilan financier récapitulatif, proposition de budget, tableaux de bord, états des engagements pluriannuels sur opération (EPA), correspondance (2004-2006).

**3775 WM 003**

Pilotage : revue de projet, conventions, comptes rendus de réunions (2002-2008).

**3775 WM 001**

Concertation, 2000-2006.

Organisation : comptes rendus de réunions, correspondance (2002).

**3775 WM 002**

Exposition, élaboration : fiches projets, fiches d'information travaux, notes de présentation, questionnaire, rapports, affiche, correspondance (2002-2006).

**3775 WM 002**

Communication : revue de presse, reportage photographique (2000-2006).

**3775 WM 002**

Stratégie de concertation, élaboration : compte rendu de réunions, note interne, correspondance (2003).

**3775 WM 002**

Échanges avec les riverains : comptes rendus de réunions, correspondance (2002-2006).

**3775 WM 002**

Programmation : dossier programme (2002).

**3775 WM  
004-005**



Conception, 2002-2004.	
Consultation, 2002-2004.	
Concours de maîtrise d'œuvre : panneaux, 2003.	
Candidat retenu (2003).	<b>3886 WM 001</b>
Candidat non retenu (2003).	<b>3886 WM 002</b>
Choix du maître d'œuvre : rapport d'analyse des offres, projet du candidat retenu, comptes rendus de réunions, correspondance (2002-2004).	<b>3775 WM 006</b>
Avant-projet, élaboration : avant-projet détaillé (APD), plans, correspondance (2004).	<b>3775 WM 006</b>
Projet, élaboration : projet (2004).	<b>3775 WM 007</b>
Réalisation, 2004-2008.	
Présentation aux élus : planning général d'exécution des travaux, bilan financier, note de présentation, note de présentation du projet artistique (2006).	<b>3775 WM 008</b>
Coordination : plan général de coordination en matière de sécurité et de protection de la santé (PGCSPS), plans de phasage, notices de présentation (2004-2006).	<b>3775 WM 008</b>
Suivi de chantier, 2006-2008.	
Comptes rendus de réunions de chantier (2006-2007).	<b>3775 WM 008</b>
Correspondance (2007-2008).	<b>3775 WM 009</b>
Réception, 2007-2009.	
Remise des ouvrages : dossier d'intervention ultérieure sur l'ouvrage (DIUO), bilan financier de fin de travaux, procès-verbal de réception, certificats de capacité (2007-2009).	<b>3775 WM 009</b>
Suivi : correspondance (2007-2009).	<b>3775 WM 010</b>
Opération connexe, construction du parc de stationnement Lazare Goujon <sup>30</sup> , 1999-2009.	
Programmation, études préliminaires, 1999-2004.	
Villeurbanne, étude d'accessibilité du centre-ville : rapport d'étude (Isis, 1999).	<b>3775 WM 010</b>
Étude d'opportunité et de faisabilité économique de l'opération : parc de stationnement Atlas à Villeurbanne (Comètes, 2000).	<b>3775 WM 010</b>

---

<sup>30</sup> La maîtrise d'ouvrage de cette opération connexe a été assurée par Lyon Parc Auto (LPA).

Étude de stationnement aux Gratte-Ciel : synthèse et orientations (Comètes, 2000).	<b>3775 WM 010</b>
Étude de circulation : Villeurbanne-Gratte-Ciel, implantation du parking Lazare Goujon (Isis, 2004).	<b>3775 WM 010</b>
Réalisation : comptes rendus de réunions, plans, correspondance (2001-2006).	<b>3775 WM 010</b>
Contentieux, accessibilité rue Sully Prudhomme : relevé de notes, plans, correspondance (2006-2009).	<b>3775 WM 010</b>

# ANNEXES

## Liste des versements composant le répertoire

Ce répertoire méthodique est constitué à partir des versements suivants :

N° de versement	Date d'entrée	Date de traitement	Volume
1443 WM	7 novembre 1995	19 juillet 2012	0,32 ml
1459 WM	23 janvier 1996	23 janvier 1996	0,00 ml
2466 WM	30 décembre 2003	31 décembre 2003	1,20 ml
2617 WM	27 juillet 2004	31 mars 2005	0,60 ml
2922 WM	5 septembre 2006	1 <sup>er</sup> décembre 2006	0,45 ml
3094 WM	12 juin 2007	28 mars 2008	0,66 ml
3219 WM	7 août 2007	27 juin 2008	0,80 ml
3344 WM	15 avril 2008	17 juillet 2008	1,12 ml
3460 WM	17 décembre 2008	18 décembre 2008	6,00 ml
3533 WM	16 décembre 2008	14 avril 2009	0,96 ml
3591 WM	12 août 2009	12 août 2009	13,73 ml
3749 WM	25 février 2010	9 juillet 2010	0,80 ml
3752 WM	13 juillet 2010	16 juillet 2010	0,92 ml
3763 WM	3 août 2010	3 août 2010	0,60 ml
3764 WM	3 août 2010	3 août 2010	0,87 ml
3775 WM	14 septembre 2010	16 septembre 2010	1,30 ml
3779 WM	21 septembre 2010	21 septembre 2010	0,72 ml
3781 WM	28 septembre 2010	28 septembre 2010	0,66 ml
3782 WM	28 septembre 2010	1 <sup>er</sup> octobre 2010	1,12 ml
3784 WM	28 septembre 2010	1 <sup>er</sup> octobre 2010	0,64 ml
3786 WM	27 juillet 2010	8 octobre 2010	0,92 ml
3787 WM	11 octobre 2010	12 octobre 2010	1,06 ml
3788 WM	15 juin 2010	15 octobre 2010	0,50 ml
3886 WM	1 <sup>er</sup> mars 2011	6 mai 2011	1,45 ml
3912 WM	15 juin 2010	1 <sup>er</sup> avril 2011	3,05 ml

3962 WM	2008 à 2010	16 mai 2011	2,30 ml
3977 WM	9 novembre 2010	6 juin 2011	1,60 ml
3987 WM	6 juin 2011	17 juin 2011	4,44 ml
3999 WM	24 juin 2011	27 juin 2011	1,55 ml
4000 WM	9 novembre 2010	5 juillet 2011	2,30 ml
4004 WM	19 octobre 1999	13 juillet 2011	0,54 ml
4021 WM	29 juillet 2011	19 août 2011	3,68 ml
4030 WM	19 août 2011	25 août 2011	5,98 ml
4045 WM	23 octobre 2011	15 septembre 2011	0,45 ml
4163 WM	30 mars 2012	3 avril 2012	0,00 ml
4281 WM	22 juin 2012	24 septembre 2012	0,20 ml
5915 WM	27 avril 2015	12 mai 2015	1,02 ml
6261 WM	27 juillet 2016	25 août 2016	0,08 ml et 244,22 Mo
6262 WM	27 juillet 2016	30 août 2016	1,31 Go
6269 WM	05 juin 2014	13 septembre 2016	0,42 ml – 598,3 Mo (dont 184 tirages papier, 838 négatifs, 3 diapositives, 1 planche contact)

En outre, ce répertoire fait également mention de 3 articles collectés de manière isolée et intégrés dans les séries ouvertes (2 JM 006 et 2 JM 007, 4 JM 002).

## Sigles

ADIRAQ :	Association pour le développement des initiatives et réalisations pour l'animation de quartier.
APD :	Avant-projet détaillé.
APS :	Avant-projet sommaire.
CNR :	Compagnie nationale du Rhône.
COURLY :	Communauté urbaine de Lyon.
CSPS :	Coordination en matière de sécurité et de protection de la santé.
DIUO :	Dossier d'intervention ultérieure sur l'ouvrage.
DLB :	Direction de la logistique et des bâtiments.
DOE :	Dossier des ouvrages exécutés.
EDF :	Electricité de France.
ENS :	École Normale Supérieure.
ENS-LSH :	École Normale Supérieure-Lettres et Sciences Humaines.
EPA :	État des engagements pluriannuels.
FISAC :	Fonds d'intervention pour les services, l'artisanat et le commerce.
LOU :	Lyon Olympique Universitaire.
OPAC :	Office public d'aménagement et de construction.
SDIS :	Service départemental d'incendie et de secours.
SEP :	Service espace public.
SERL :	Société d'équipement du Rhône et de Lyon.
SNCF :	Société nationale des chemins de fer français.
TCL :	Transports en commun de l'agglomération de Lyon.
VNF :	Voies navigables de France.

## Table des illustrations

- Lyon 1 <sup>er</sup> - Montée de la Grande Côte : photographie (2007).....	p. 11
- Berges du Rhône - Travail sur un cheminement (2006).....	p. 39
- Lyon 1 <sup>er</sup> - Quai de la Pêcheurie : photographie (s.d.).....	p. 59
- Lyon 1 <sup>er</sup> - Place des Terreaux : photographie (s.d.).....	p. 62
- Lyon 1 <sup>er</sup> - Montée de la Grande Côte : maquette (1997).....	p. 70
- Lyon 2 <sup>ème</sup> - Place de la République : photographie (s.d.).....	p. 73
- Lyon 5 <sup>ème</sup> - Parc des Hauteurs : photographies (s.d.) .....	p. 89
- Marcy-L'étoile - Centre-ville : plan projet (1994) .....	p. 110
- Neuville-sur-Saône - Halte fluviale : photographie (s.d.).....	p. 113
- Quartier de la Darnaise, propositions d'aménagement (1993).....	p. 133