

Balade nature du Grand Lyon

Retour aux sources



Élément pivot du parcours.

Retracez l'évolution des paysages agricoles des Prolières, où l'eau a bénéficié d'une place centrale!

Entre Cailloux-sur-Fontaines et Fontaines-Saint-Martin, le sentier s'organise autour du ruisseau des Vosges sur 3 km aller-retour. Vous pourrez y admirer la flore et la faune autour de l'eau : angélique des bois, saules blancs, menthe à feuilles rondes, salamandres, tritons ou libellules.

Le long du parcours, les vestiges d'anciens moulins, puits, lavoirs et naisoirs sont encore présents. Vous pourrez comprendre leurs rôles grâce aux panneaux explicatifs qui sillonnent la promenade.

Comment y aller ?

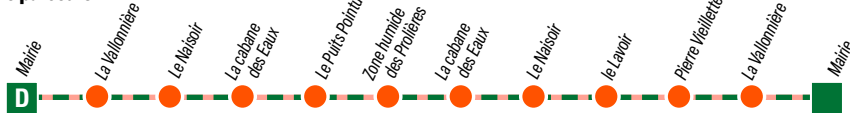
En bus : Ligne 77 arrêt « Cailloux Mairie ».

POINT DE DÉPART

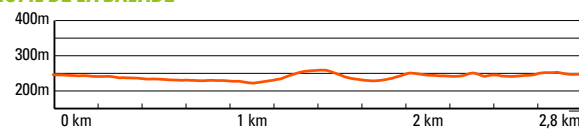
Parking de la Mairie, Cailloux-sur-Fontaine.



Le parcours :



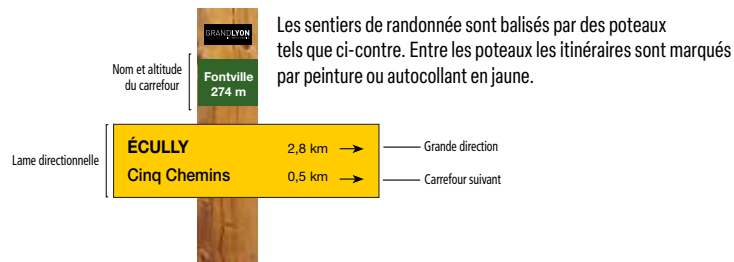
PROFIL DE LA BALADE



LES CHEMINS RURAUX, UN PATRIMOINE À PRÉSERVER

Les chemins ruraux ont été classés au Plan Départemental-Métropolitain des Itinéraires de Promenade et de Randonnée (PDMIPR). Ce classement les protège et leur évitera de disparaître au fil du temps sous la nature ou d'être fermés par des clôtures. Il garantit à tous les amoureux de la nature un accès autorisé, sécurisé, et balisé. Mais attention, ces sentiers sont parfois privés : le respect de ces lieux est donc primordial.

BALISAGE DU RÉSEAU



MÉTROPOLE

GRAND LYON

Balade nature du Grand Lyon

Retour aux sources

