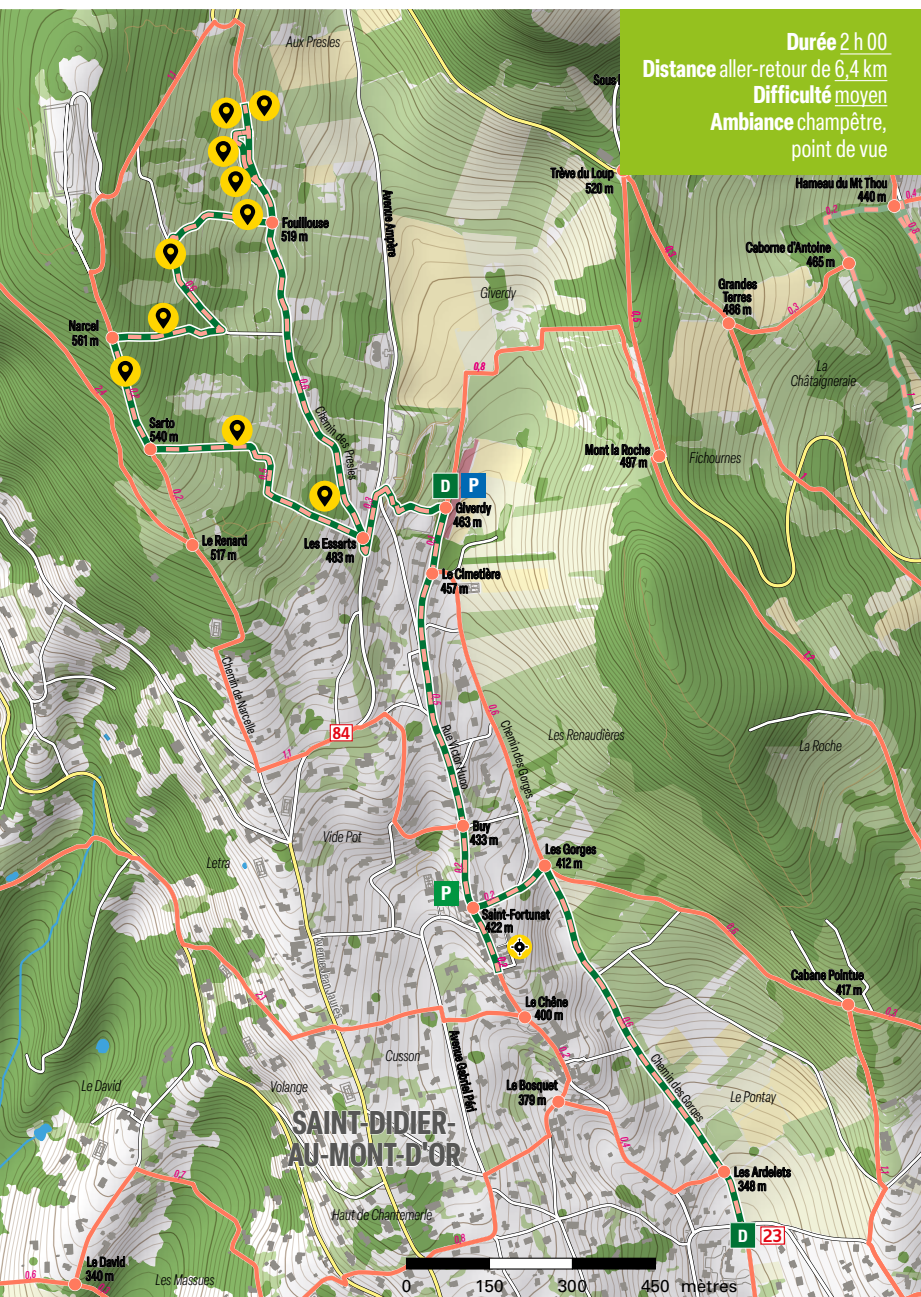


Balade nature du Grand Lyon

Le sentier de la pierre



Découvrir l'histoire des carrières.

Comment se sont construites les bâtisses de Saint-Didier-au-Mont-d'Or? Retraced leur histoire en parcourant ce sentier qui met les carrières et matériaux de construction à l'honneur.

Le sentier de la pierre, à Saint-Didier-au-Mont-d'Or, serpente sur environ 6,4 km. Il est accessible depuis le parking de Giverdy ou bien au carrefour de la rocade des monts d'Or et du chemin des Gorges. Attention au dénivelé, qui varie au cours de la promenade! Vous pourrez y découvrir l'histoire des ouvrières et des ouvriers qui travaillaient à l'extraction des matériaux. Le long de la balade, admirez les carrières du chemin de Gorges, le bâti historique à Saint-Fortunat, le site des pierres sèches des Essarts ou encore les cabornes, ces anciens abris utilisés par les bergers et vigneron. Des points d'observation offrent une vue panoramique sur le mont Thou et la région lyonnaise. Une promenade idéale pour pique-niquer, mais sans s'installer dans les parcelles agricoles : restez sur le bord du chemin.

Comment y aller ?

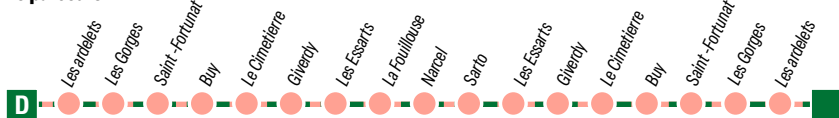
En bus : Ligne 23 arrêt «Les Gorges», ou Ligne 84, arrêt «Létra».

POINTS DE DÉPART

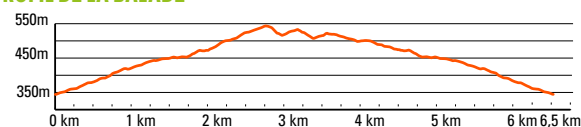
- Carrefour de la rocade des Monts d'Or et du chemin des Gorges, Saint-Didier-au-Mont-d'Or.
- Parking de Giverdy, Saint-Didier-au-Mont-d'Or.



Le parcours :



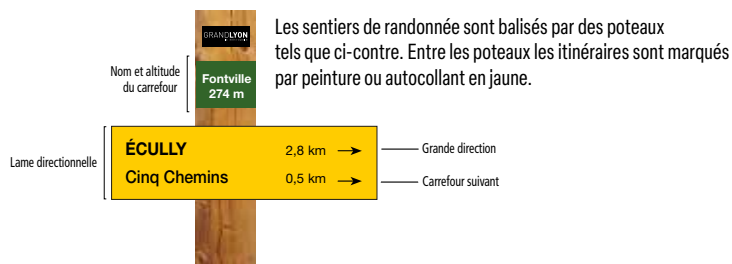
PROFIL DE LA BALADE



LES CHEMINS RURAUX, UN PATRIMOINE À PRÉSERVER

Les chemins ruraux ont été classés au Plan Départemental-Métropolitain des Itinéraires de Promenade et de Randonnée (PDMIPR). Ce classement les protège et leur évitera de disparaître au fil du temps sous la nature ou d'être fermés par des clôtures. Il garantit à tous les amoureux de la nature un accès autorisé, sécurisé, et balisé. Mais attention, ces sentiers sont parfois privés : le respect de ces lieux est donc primordial.

BALISAGE DU RÉSEAU



MÉTROPOLE

GRAND LYON

Balade nature du Grand Lyon

Le sentier de la pierre

