Rando nature de la métropole de Lyon

Sur les traces de Charly

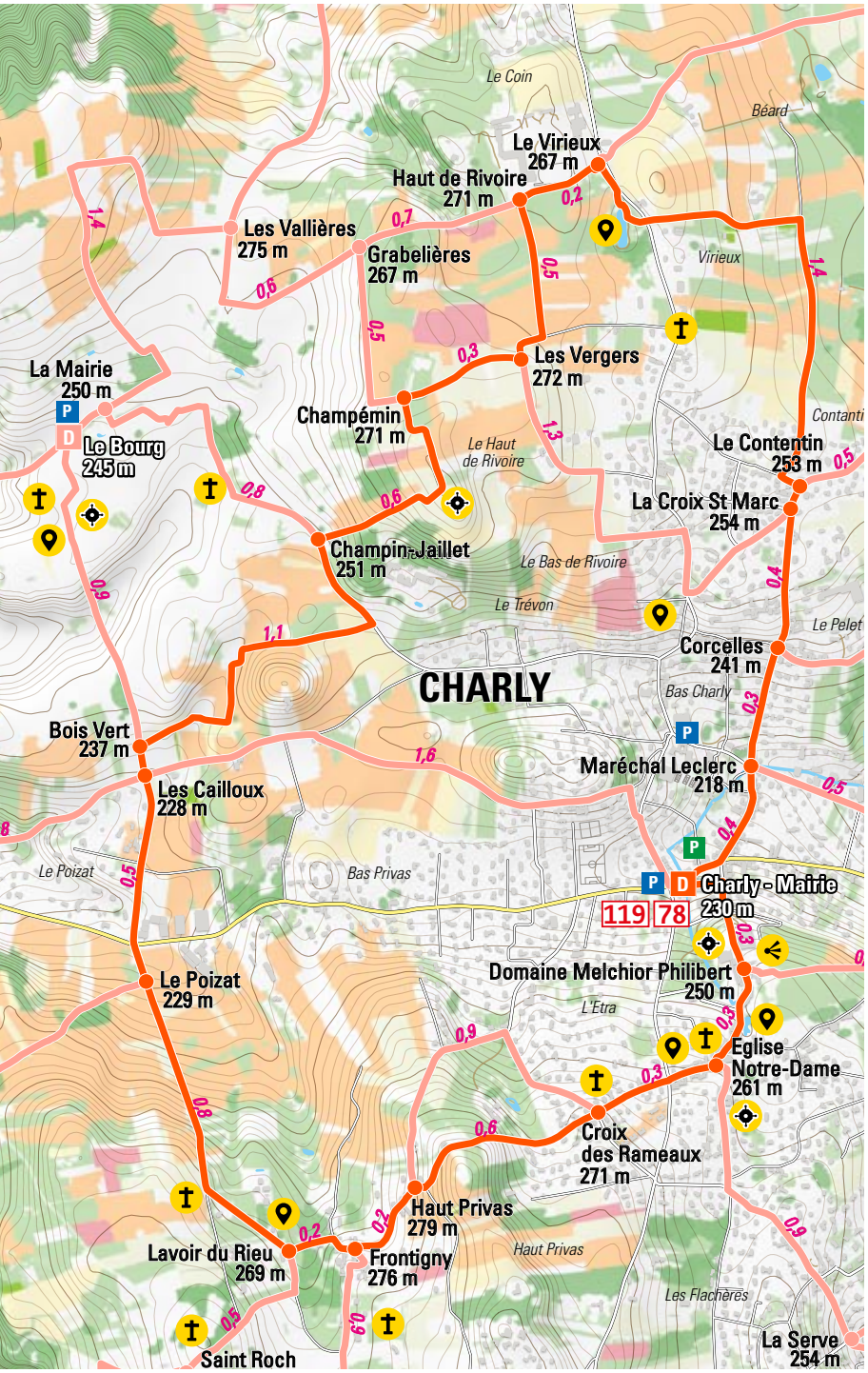

Sur les traces de Charly

Depuis son centre, rencontrez au détour de ses ruelles les joyaux historiques qui ont fait la renommée de Charly. Du Domaine Melchior à son église, en passant par ses lavoirs, découvrez ensuite son Étang, son plateau et ses collines agricoles, qui vous feront profiter de nombreux points de vue sur les vallées environnantes.

Un peu d'histoire. A la Renaissance, les bourgeois de Lyon achètent des propriétés et y bâtissent leurs maisons des champs. Melchior Philibert, commerçant et mécène des hôpitaux lyonnais, édifie la sienne dans un domaine de 7 hectares au cœur du village. Aujourd'hui, le domaine Melchior Philibert est un lieu d'activités culturelles et associatives. Il accueille le centre de Ressources de Botanique Appliquée (CRBA) et Melchior coworking.

Distance : 8,7 km | **Durée :** 2 h 10 | **Dénivelé :** 134 m
Point de départ : Charly -Mairie
BUS **Ligne TCL** : 119 - 78 | **Arrêt :** Charly Centre

Balisage du réseau

Entre les poteaux les itinéraires sont balisés (marquage par peinture ou autocollant) en jaune. Les sentiers d'interprétation (sentiers nature) peuvent avoir un balisage particulier complémentaire.

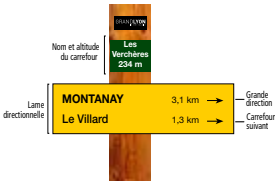

Les chemins ruraux, un patrimoine à préserver

Les chemins ruraux ont été classés au Plan Départemental-Métropolitain des Itinéraires de Promenade et de Randonnée (PDMIPR). Ce classement les protège et leur évitera de disparaitre au fil du temps sous la nature ou d'être fermés par des clôtures. Il garantit à tous les amoureux de la nature un accès autorisé, sécurisé, et balisé. Mais attention, ces sentiers sont parfois privés : le respect de ces lieux est donc primordial.

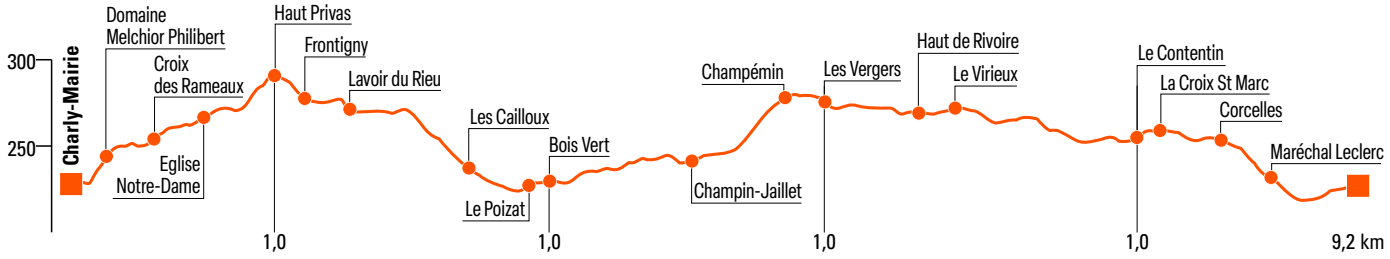

MÉTROPOLE GRAND LYON

Rando nature de la métropole de Lyon
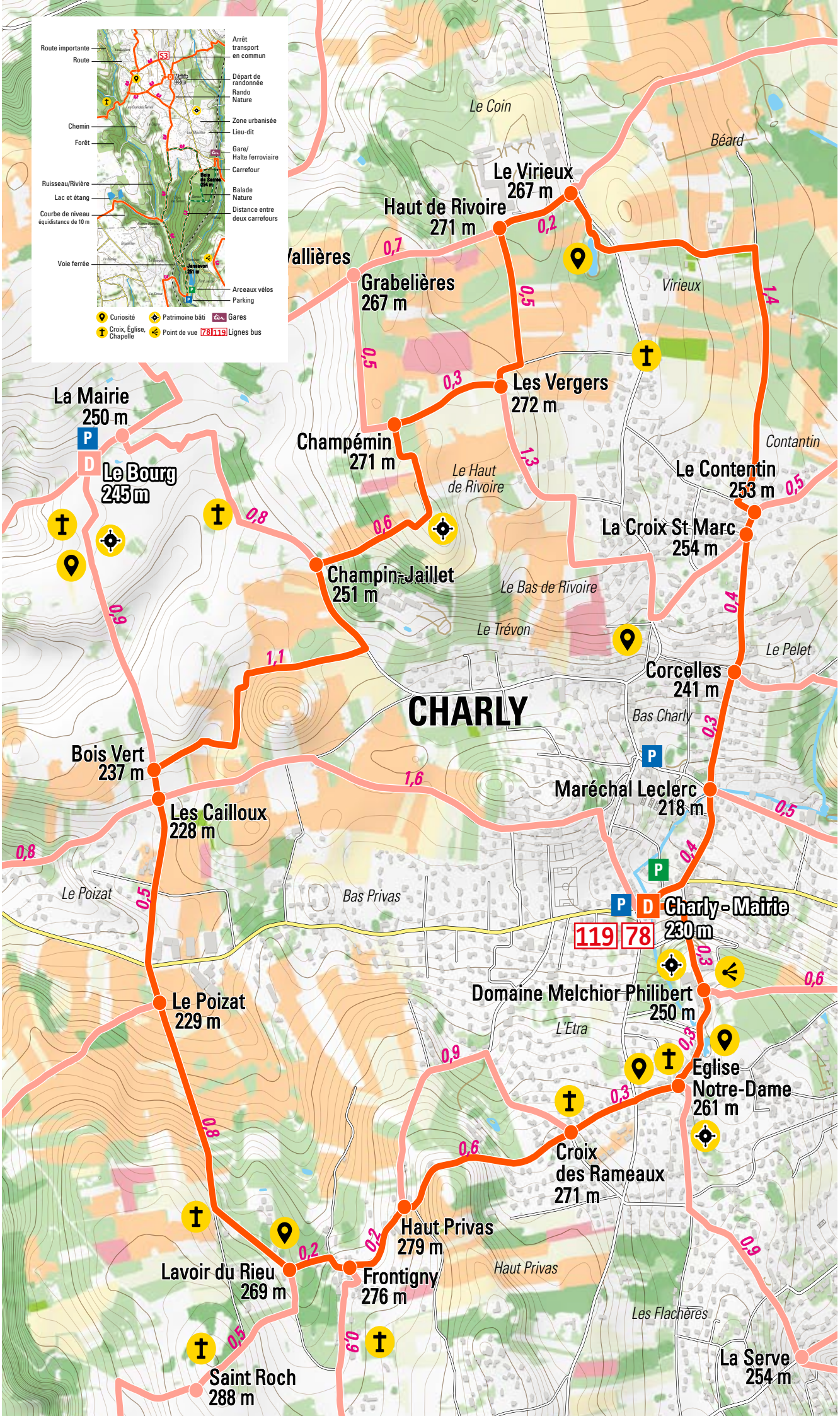
Sur les traces de Charly