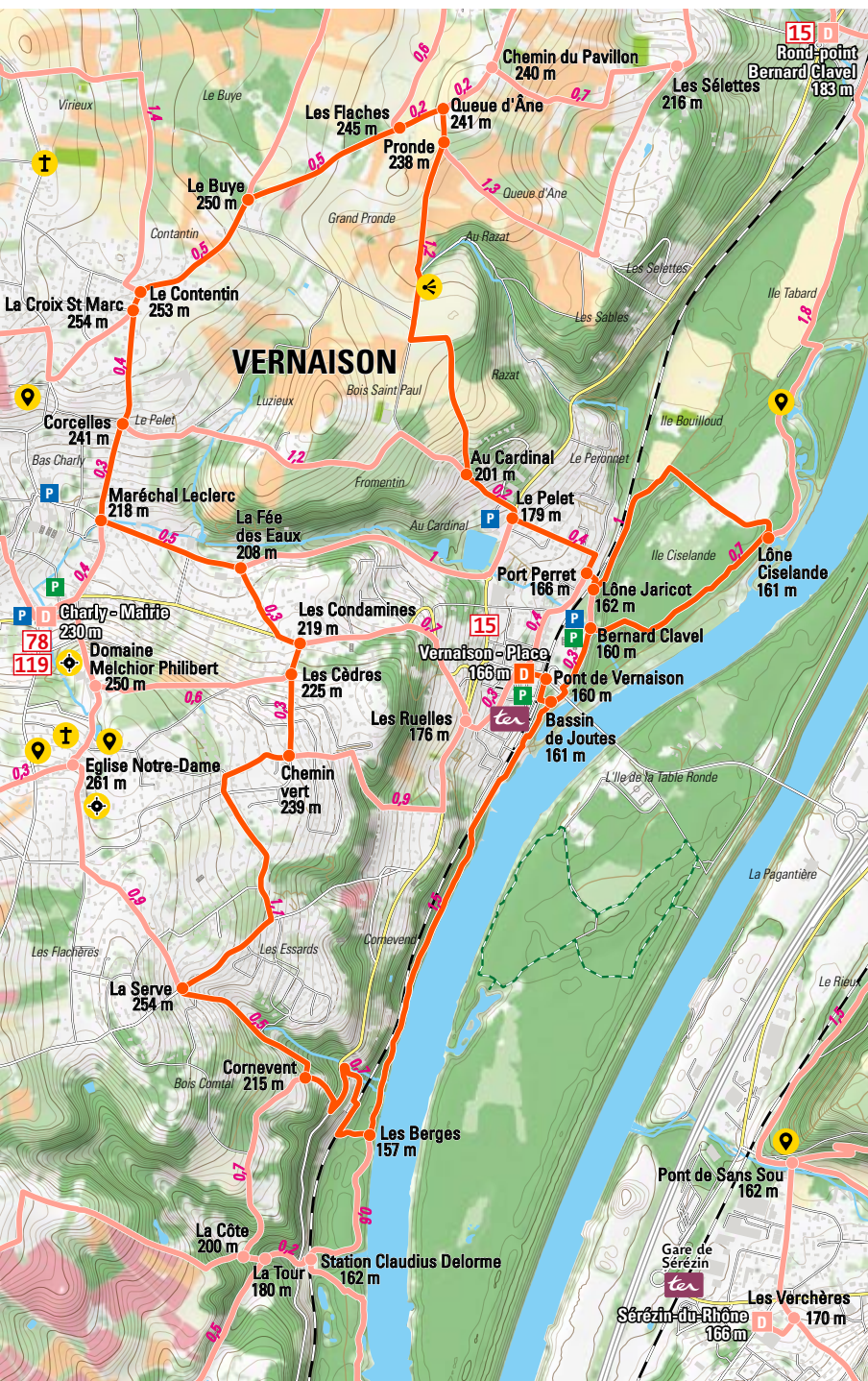


# Rando nature de la métropole de Lyon

## Au fil de l'eau | Vernaison



### Au fil de l'eau

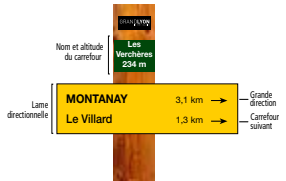
Partant de sa place, suivez le rythme du fleuve Rhône par ses berges arborées de saules et peupliers noirs, au sein desquelles une faune caractéristique en a fait son refuge. Suivez les traces des castors et milans noirs, arpentez ses lônes et brotteaux qui continuent à façonner son environnement au fil du temps et de l'eau.

**Un peu d'histoire.** Forte d'une grande activité fluviale, l'histoire de Vernaison se confond avec celle du Rhône. Au XIXe siècle, la commune compte trois ports et devient un haut lieu des joutes nautiques. Avec la restauration de ses lônes et un débit réservé plus important, le Rhône a repris ses droits et donne à découvrir aux promeneurs un cadre naturel avec de grands espaces à préserver qui font l'identité et la richesse du territoire.

**Distance :** 11,2 km | **Durée :** 2 h 55 | **Dénivelé :** 157 m  
**Point de départ :** Vernaison Place  
**Bus Ligne TCL :** 15 | **Arrêt :** Pont de Fontaines

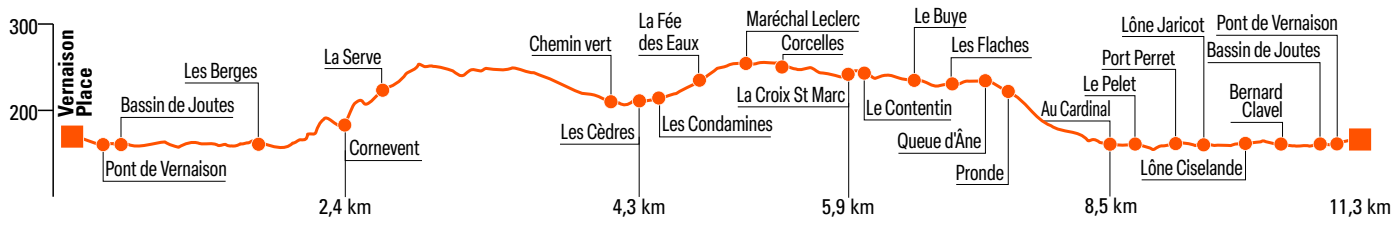
### Balises du réseau

Entre les poteaux les itinéraires sont balisés (marquage par peinture ou autocollant) en jaune. Les sentiers d'interprétation (sentiers nature) peuvent avoir un balisage particulier complémentaire.



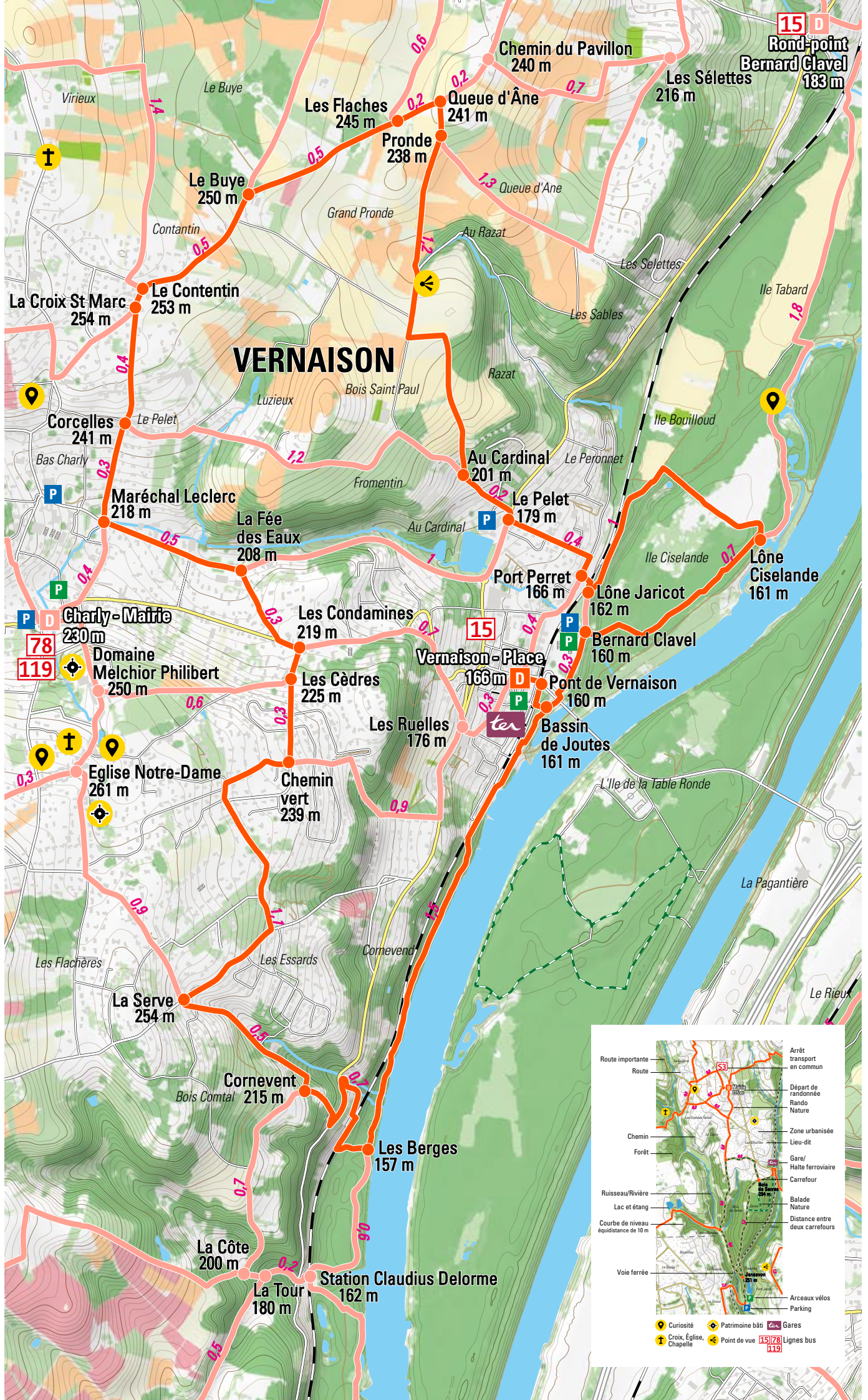
### Les chemins ruraux, un patrimoine à préserver

Les chemins ruraux ont été classés au Plan Départemental Métropolitain des Itinéraires de Promenade et de Randonnée (PDMIPR). Ce classement les protège et leur évitera de disparaître au fil du temps sous la nature ou d'être fermés par des clôtures. Il garantit à tous les amoureux de la nature un accès autorisé, sécurisé, et balisé. Mais attention, ces sentiers sont parfois privés : le respect de ces lieux est donc primordial.





# Rando nature de la métropole de Lyon Au fil de l'eau | Vernaison



Route importante	Arrêt transport en commun
Route	Départ de randonnée
Chemin	Rando Nature
Forêt	Zone urbanisée
Ruisseau/Rivière	Lieu-dit
Lac et étang	Gare/ Halte ferroviaire
Courbe de niveau équidistance de 10 m	Carrefour
Voie ferrée	Balade Nature
	Distance entre deux carrefours
	Arceaux vélos
	Parking
Curiosité	Patrimoine bâti
Croix, Église, Chapelle	Point de vue
	Gares
	Lignes bus